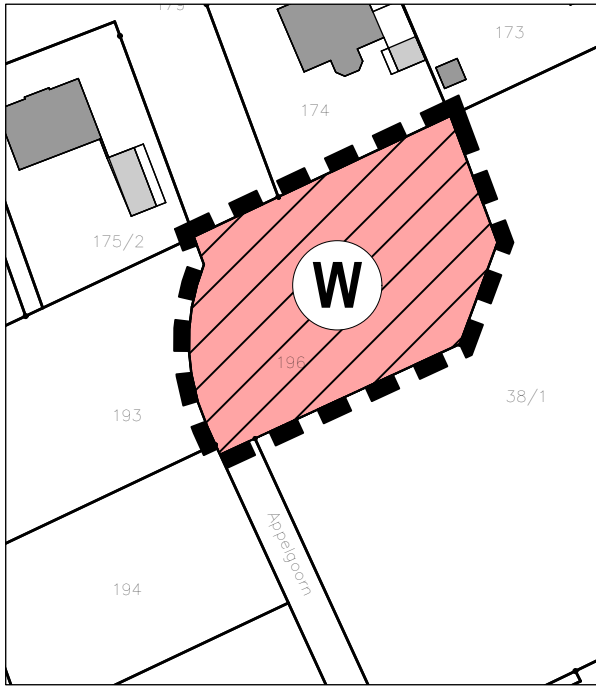


20. Änderung des Flächennutzungsplanes der Gemeinde Groß Wittensee im Wege der Berichtigung im Rahmen der Aufstellung der 1. Änderung des Bebauungsplanes Nr. 11



Darstellung der 20. Änderung des Flächennutzungsplanes



Maßstab 1 : 1.000

Planzeichenerklärung:

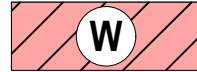
Es gilt die Baunutzungsverordnung (BauNVO) in der Fassung der Bekanntmachung vom 21.11.2017 (BGBl. I S. 3786), die durch Artikel 2 des Gesetzes vom 14.06.2021 (BGBl. I S. 1802) geändert worden ist.

| | | |
|-------------|-------------|-----------------|
| Planzeichen | Erläuterung | Rechtsgrundlage |
|-------------|-------------|-----------------|


Darstellungen



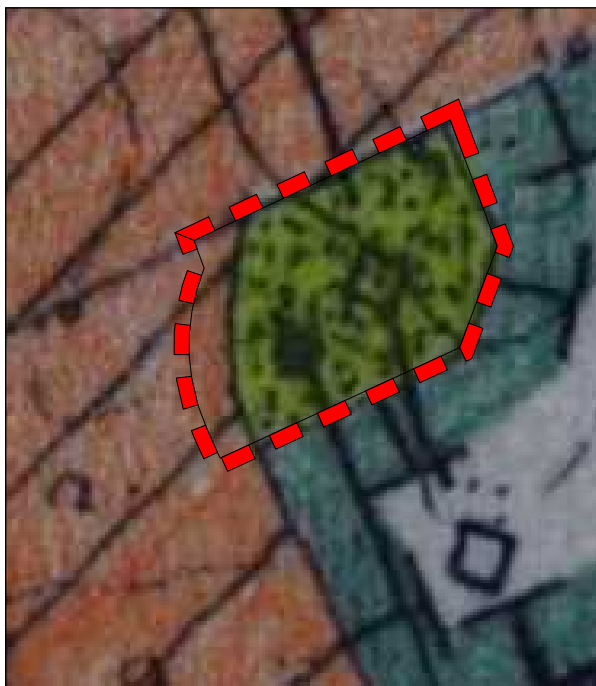
Grenze des räumlichen Geltungsbereiches der 20. Änderung des Flächennutzungsplanes



Wohnbauflächen § 5 Abs. 2 Nr. 1 BauGB + § 1 Abs. Nr. 1 BauNVO



Grenze des Flurstücks



Ausschnitt aus dem wirksamen Flächennutzungsplan (10. Änderung) zur Information. Dieser Ausschnitt ist durch die 20. Änderung des Flächennutzungsplanes nicht mehr wirksam.



Maßstab 1 : 1.000

Planzeichenerklärung:

| | |
|-------------|-------------|
| Planzeichen | Erläuterung |
|-------------|-------------|

Darstellungen ohne Normcharakter



Grenze des räumlichen Geltungsbereiches der 20. Änderung des Flächennutzungsplanes



Wohnbaufläche



Flächen für Maßnahmen zum Schutz, zur Pflege und zur Entwicklung von Boden, Natur und Landschaft



Grünfläche - Spielplatz

Stand : 21.07.2021

B2K
dn|ing

B2K und dn Ingenieure GmbH
Schleiweg 10, 24106 Kiel
Tel.: +49 431 596 7460
info@b2k-dni.de • www. b2k-dni.de