

# 15. Änderung als Berichtigung des Flächennutzungsplanes der Stadt Bad Oldesloe

(im Rahmen der Aufstellung des Vorhabenbezogenen Bebauungsplanes Nr. 101)

Planzeichnung

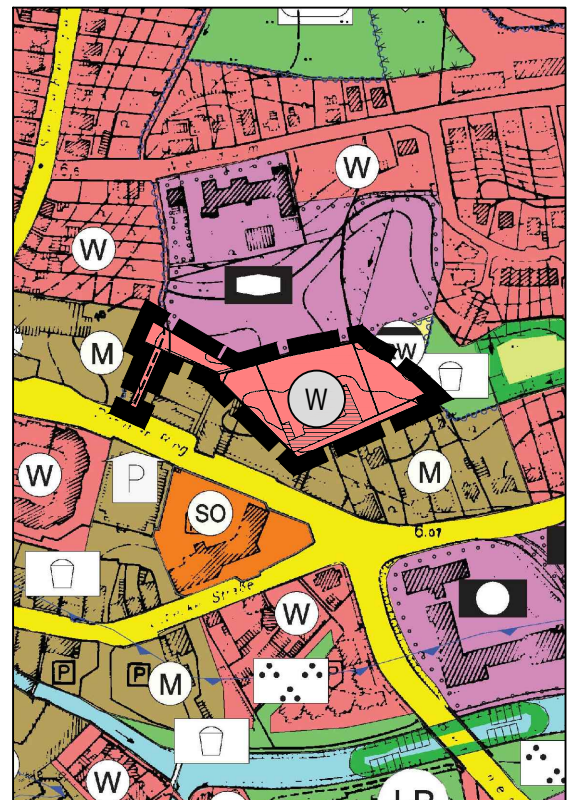
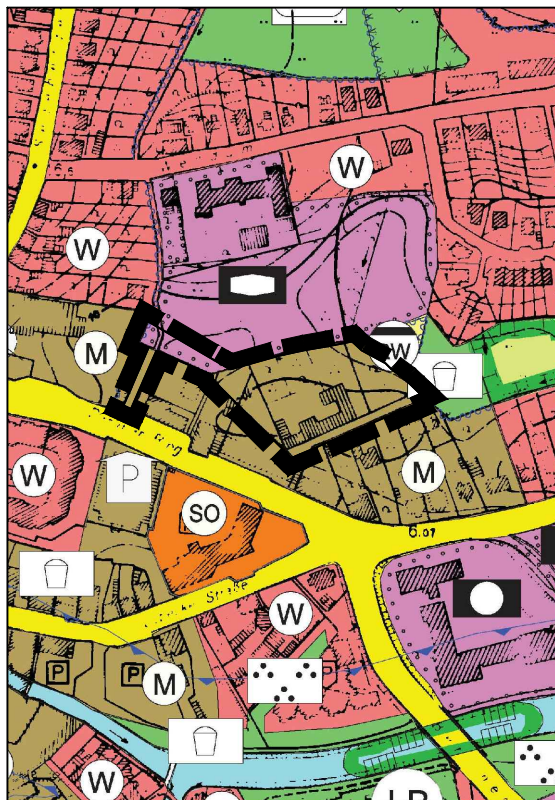
Es gilt die BauNVO: i.d.F. der Bekanntmachung vom 21.11.2017 (BGBl. I S. 3786)

M. 1:5000



Ausschnitt aus dem  
Flächennutzungsplan

Darstellung 15. Änderung  
Flächennutzungsplan

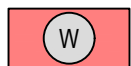


Geodatenportal Stormarn  
([www.geoportal.metropolregion.hamburg.de/mrhportal\\_stormarn](http://www.geoportal.metropolregion.hamburg.de/mrhportal_stormarn))

## Planzeichen Erläuterungen

### Darstellungen

#### Art der baulichen Nutzung



Wohnbaufläche

#### Sonstige Planzeichen



Grenze des räumlichen Geltungsbereiches der  
15. Änderung des Flächennutzungsplanes

## Rechtsgrundlagen

§ 5 Abs. 2 Nr.1 BauGB

§ 1 Abs. 1 Nr. 1 BauNVO

§ 5 Abs. 1 BauGB

**GSP**

GOSCH & PRIEWE  
Ingenieurgesellschaft mbH  
Beratende Ingenieure (VBI)

23843 Bad Oldesloe  
Paperberg 4  
Tel.: 0 45 31 / 67 07 - 0  
Fax: 0 45 31 / 67 07 - 79  
E-mail: [oldesloe@gsp-ig.de](mailto:oldesloe@gsp-ig.de)  
Internet: [www.gsp-ig.de](http://www.gsp-ig.de)