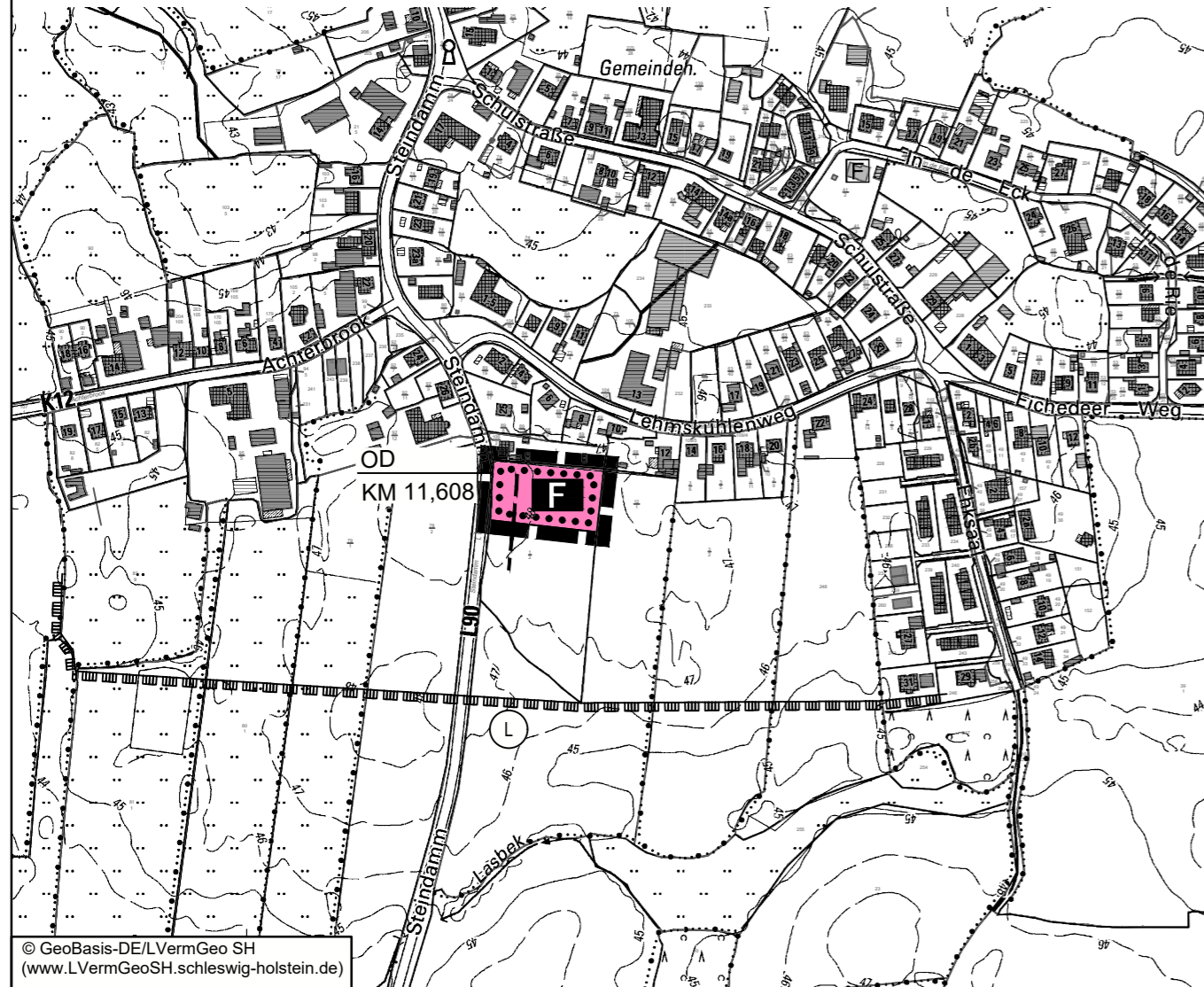


Planzeichnung

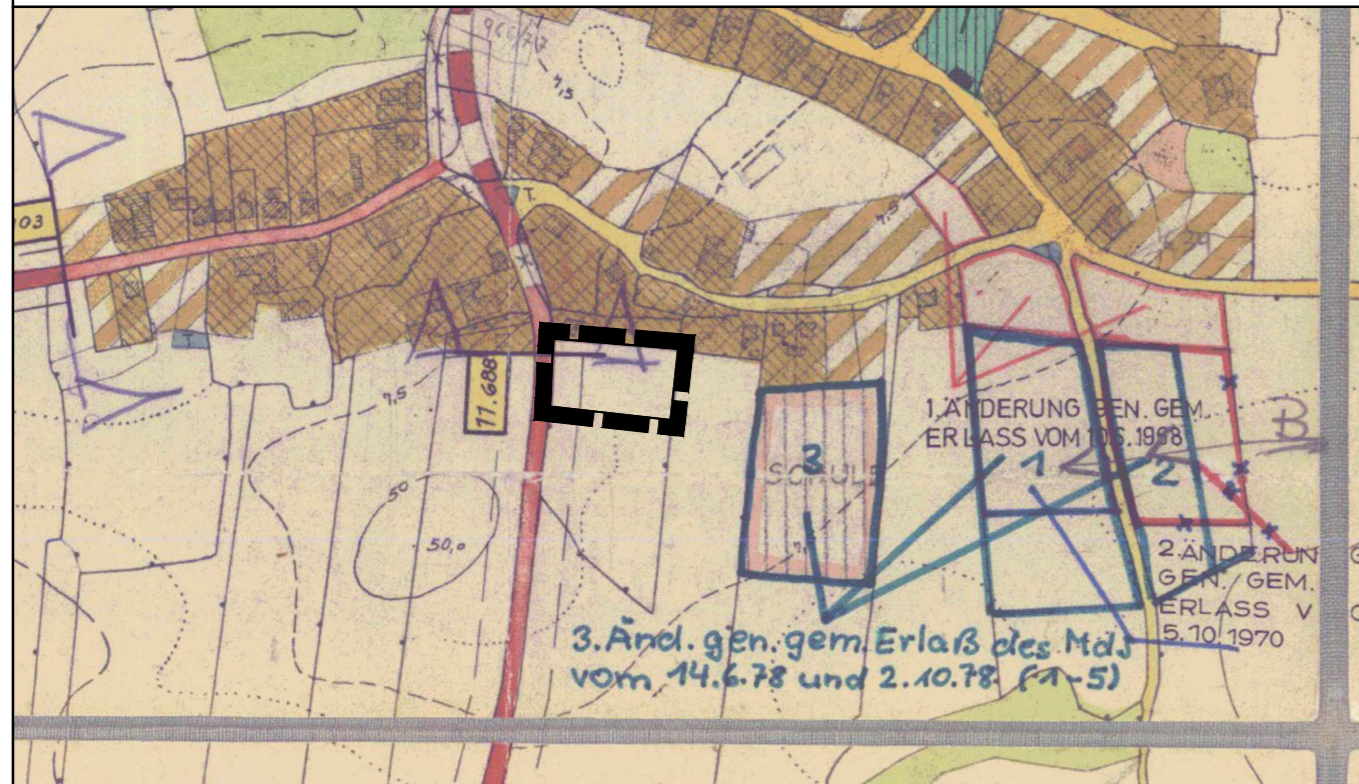
M. 1:5000

Es gilt die BauNVO i.d.F. der Bekanntmachung vom 21.11.2017 (BGBl. I S. 3786)



© GeoBasis-DE/LVermGeo SH
(www.LVermGeoSH.schleswig-holstein.de)

Ausschnitt aus dem Ursprungsplan



Planzeichenerklärung

Planzeichen Erläuterungen

Darstellungen

Einrichtungen und Anlagen zur Versorgung mit Gütern und Dienstleistungen des öffentlichen und privaten Bereichs, Flächen für den Gemeinbedarf, Flächen für Sport und Spielanlagen

Flächen für den Gemeinbedarf

Feuerwehr

Sonstige Planzeichen

Grenze des räumlichen Geltungsbereiches der 18. Änderung des Flächennutzungsplanes

Planungen, Nutzungsregelungen, Maßnahmen und Flächen für Maßnahmen zum Schutz, zur Pflege und zur Entwicklung von Boden, Natur und Landschaft

Umgrenzung von Schutzgebieten und Schutzobjekten im Sinne des Naturschutzrechts hier: Landschaftsschutzgebiet

Nachrichtliche Übernahmen

OD
KM 11,608 Ortsdurchfahrtsgrenze

Anbauverbotszone

Rechtsgrundlagen

§ 5 Abs. 2 Nr. 2a BauGB

§ 5 Abs. 1 BauGB

§ 5 Abs. 2 Nr. 10 BauGB

§ 9 Abs. 6 BauGB

§ 5 (4) FStrG
oder § 4 StrWG

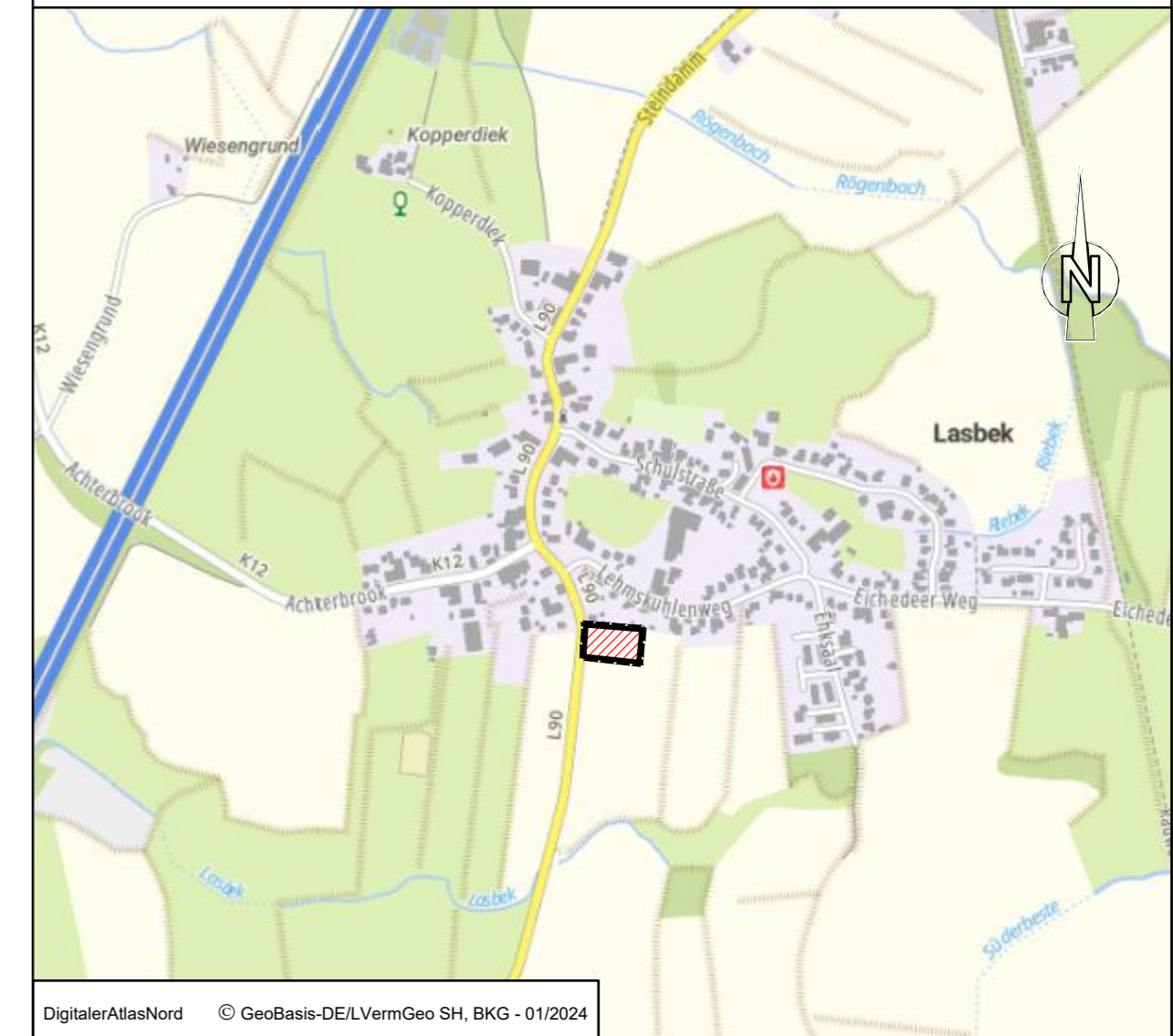
§ 29 (1A) StrWG
oder § 9 (1) FStrG

Legende für den Ursprungsplan

Fläche für die Landwirtschaft

Übersichtskarte

1:10000



DigitalerAtlasNord © GeoBasis-DE/LVermGeo SH, BKG - 01/2024

Gemeinde Lasbek 18. Änderung des Flächennutzungsplanes

"Östlich Steindamm (L 90), südlich der Bebauung Lehmkuhlenweg"

Kreis Stormarn

Verfahrensstand nach BauGB

§3(1) §4(1) §3(2) §4(2) §6



GSP

GOSCH & PRIEWE
Ingenieurgesellschaft mbH
Beratende Ingenieure (VBI)

23843 Bad Oldesloe
Paperberg 4
Tel.: 0 45 31 / 67 07 - 0
Fax: 0 45 31 / 67 07 - 79
E-mail: oldesloe@gsp-ig.de
Internet: www.gsp-ig.de

Stand: 14.03.2024 / SR

P-Nr.: 23 / 1569