

# ZEICHENERKLÄRUNG

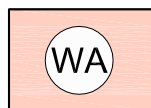
ES GILT DIE PLANZEICHENVERORDNUNG 1990 – PlanzV 90

Vorentwurf, Stand: 06.04.2016

PLANZEICHEN      ERLÄUTERUNGEN / RECHTSGRUNDLAGE

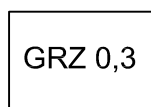
## I. PLANUNGSRECHTLICHE FESTSETZUNGEN

1. Art der baulichen Nutzung  
(§ 9 Abs. 1 Nr. 1 BauGB, § 16 BauNVO)



Allgemeine Wohngebiete  
(§ 4 BauNVO)

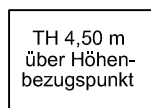
2. Maß der baulichen Nutzung  
(§ 9 Abs. 1 Nr. 1 BauGB, § 16 BauNVO)



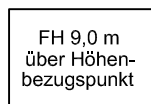
Grundflächenzahl (GRZ)  
(§ 19 BauNVO)



Zahl der Vollgeschosse als Höchstmaß  
(§ 20 BauNVO)

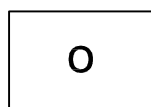


Höhe baulicher Anlagen in Meter über einem Bezugspunkt,  
als Höchstmaß:  
Traufhöhe z.B. 4,5 m über Höhenbezugspunkt  
z. B. • 31,31 Höhenbezugspunkt

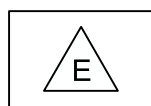


Höhe baulicher Anlagen in Meter über einem Bezugspunkt,  
als Höchstmaß:  
Firsthöhe z.B. FH 9,0 m über Höhenbezugspunkt  
z. B. • 31,87 Höhenbezugspunkt

3. Bauweise, Baulinien, Baugrenzen  
(§ 9 Abs. 1 Nr. 2 BauGB, §§ 22 und 23 BauNVO)



Offene Bauweise  
(§ 22 Abs. 2 BauNVO)



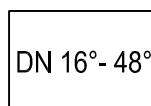
Nur Einzelhäuser zulässig



Nur Einzel- und Doppelhäuser zulässig



Baugrenze  
(§ 9 Abs. 1 Nr. 2 BauGB, § 23 Abs. 3 BauNVO)



Zulässige Dachneigung der Hauptgebäude  
(§ 9 Abs. 4 BauGB, i.V.m. § 84 LBO Schl.-H)

# ZEICHENERKLÄRUNG

ES GILT DIE PLANZEICHENVERORDNUNG 1990 – PlanzV 90

Vorentwurf, Stand: 06.04.2016

PLANZEICHEN      ERLÄUTERUNGEN / RECHTSGRUNDLAGE

## 6. Verkehrsflächen (§ 9 Abs. 1 Nr. 11 BauGB)



Verkehrsflächen besonderer Zweckbestimmung



Zweckbestimmung: Öffentliche Parkfläche

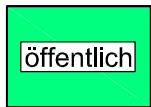


Zweckbestimmung: Fußgängerbereich

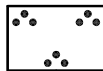


Zweckbestimmung: Verkehrsberuhigter Bereich

## 9. Grünflächen (§ 9 Abs. 1 Nr. 15 BauGB)




Öffentliche Grünfläche



Zweckbestimmung:  
Parkanlage




Zweckbestimmung:  
Spielplatz




Fußweg

## 13. Planungen, Nutzungsregelungen, Maßnahmen und Flächen für Maßnahmen zum Schutz, Pflege und Entwicklung von Natur und Landschaft (§ 9 Abs. 1 Nr. 20, 25 BauGB)

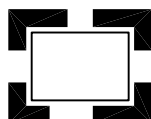


Bäume anpflanzen  
(§ 9 Abs. 1 Nr. 25 Buchstabe a) BauGB)



Bäume erhalten  
(§ 9 Abs. 1 Nr. 25 Buchstabe b) BauGB)

## 15. Sonstige Planzeichen



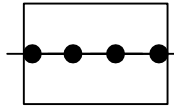
Grenze des räumlichen Geltungsbereichs des Bebauungsplanes  
(§ 9 Abs. 7 BauGB)

# ZEICHENERKLÄRUNG

ES GILT DIE PLANZEICHENVERORDNUNG 1990 – PlanzV 90

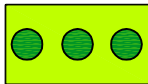
Vorentwurf, Stand: 06.04.2016

PLANZEICHEN      ERLÄUTERUNGEN / RECHTSGRUNDLAGE



Abgrenzung unterschiedlicher Nutzungen, z.B. von Baugebieten, oder  
Abgrenzung des Maßes der Nutzung innerhalb eines Baugebietes  
(z.B. § 1 Abs. 4, § 16 Abs. 5 BauNVO)

## II. HINWEISE UND NACHRICHTLICHE ÜBERNAHMEN




Umgrenzung von Flächen mit Bindungen für Bepflanzungen und für die Erhaltung  
von Bäumen, Sträuchern und sonstigen Bepflanzungen sowie von Gewässern  
(§ 9 Abs. 1 Nr. 25 Buchstabe b) und § 9 Abs. 6 BauGB i. V. m.  
§ 30 Abs. 2 BNatSchG / § 21 Abs. 1 LNatSchG)  
Hier: Erhaltung des Knickbestandes

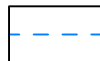
## III. DARSTELLUNGEN OHNE NORMCHARAKTER

1  
86

Flurstücksbezeichnung



Flurstücksgrenze



Vorgeschlagene Flurstücksgrenze

## IV. NUTZUNGSSCHABLONEN

### WA1 und WA2

Art der baulichen Nutzung	Bauweise
Hausform	Zahl der Vollgeschosse
Zulässige Dachform	Zulässige Dachneigung
Firsthöhe in Meter über einem Höhenbezugspunkt	
Traufhöhe in Meter über einem Höhenbezugspunkt	
Grundfläche (GR) Einzelhaus (E) / Doppelhaushälfte (DHH)	