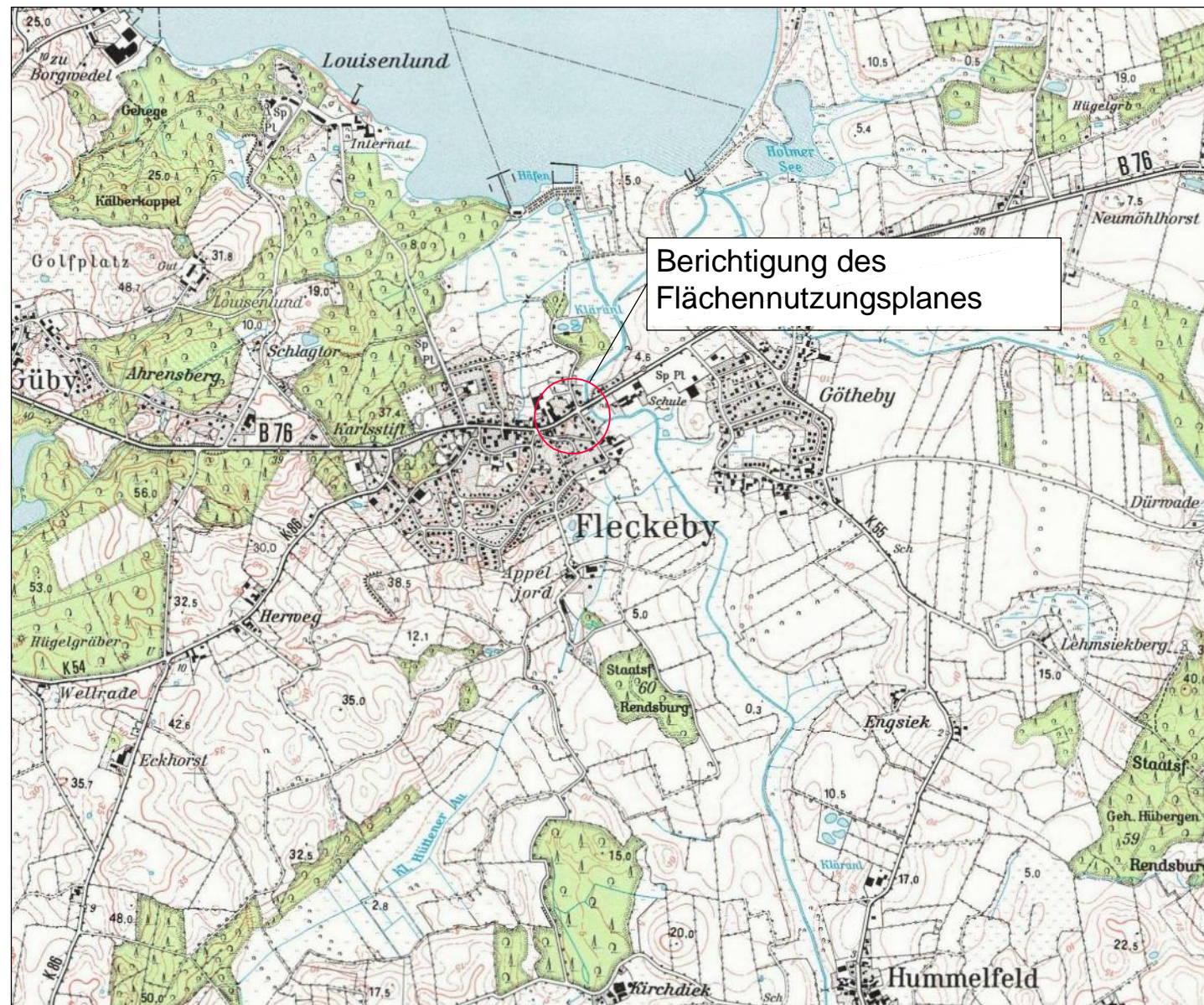


GEMEINDE FLECKEBY

16. Änderung (Berichtigung) des Flächennutzungsplanes für das Gebiet des Plangeltungsbereiches der 1. Änderung des Bebauungsplanes Nr. 12

Übersichtskarte

M. 1 : 25.000

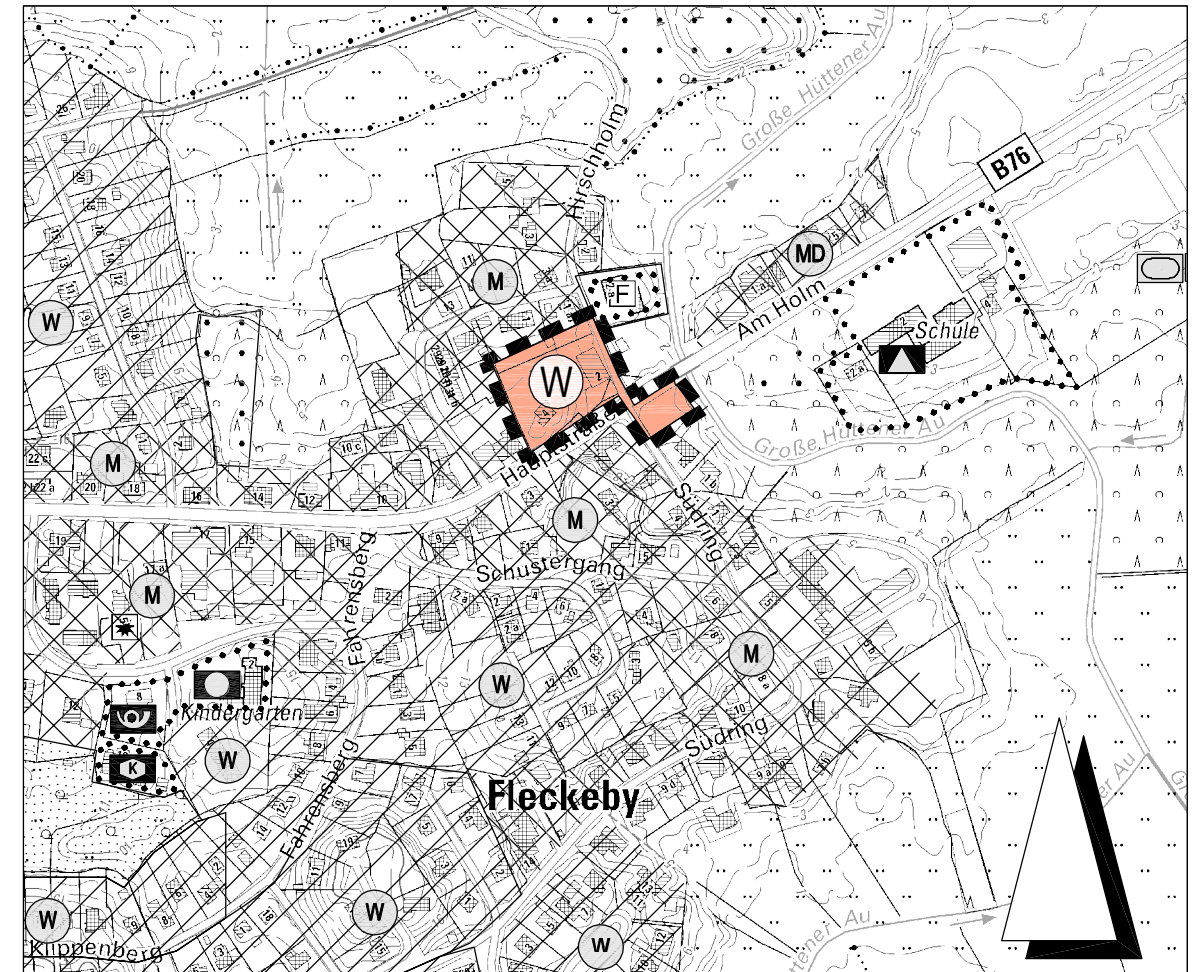


Fleckeby, den

Bürgermeister

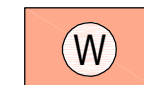
Planzeichnung

M. 1 : 5.000



ZEICHENERKLÄRUNG

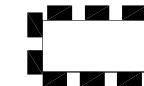
Darstellungen



Wohnbauflächen

(§ 1 Abs. 1 Nr. 1 BauNVO)

Sonstige Planzeichen



Grenze des Geltungsbereiches der
Flächennutzungsplan-Anpassung

(§ 9 (7) BauGB)