

ZEICHENERKLÄRUNG

ES GILT DIE PLANZEICHENVERORDNUNG 1990 – PlanzV 90 - zuletzt geändert am 04. Mai 2017

PLANZEICHEN

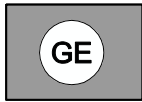
ERLÄUTERUNGEN / RECHTSGRUNDLAGE

I. PLANUNGSRECHTLICHE FESTSETZUNGEN

1. Art der baulichen Nutzung
(§ 9 Abs. 1 Nr. 1 BauGB, § 16 BauNVO)

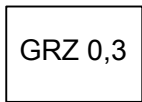


Mischgebiete
(§ 6 BauNVO)

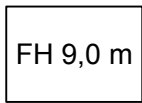


Gewerbegebiete
(§ 8 BauNVO)

2. Maß der baulichen Nutzung
(§ 9 Abs. 1 Nr. 1 BauGB, § 16 BauNVO)

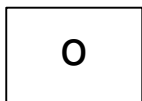


Grundflächenzahl (GRZ)
(§ 19 BauNVO)

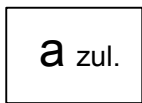


Höhe baulicher Anlagen in Meter über einem Bezugspunkt
als Höchstmaß

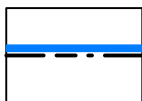
3. Bauweise, Baulinien, Baugrenzen
(§ 9 Abs. 1 Nr. 2 BauGB, §§ 22 und 23 BauNVO)



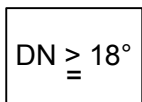
Offene Bauweise
(§ 22 Abs. 2 BauNVO)



Abweichende Bauweise zulässig
(§ 22 Abs. 4 BauNVO)



Baugrenze
(§ 9 Abs. 1 Nr. 2 BauGB, § 23 Abs. 3 BauNVO)



Zulässige Dachneigung der Hauptgebäude
(§ 9 Abs. 4 BauGB, i.V.m. § 84 LBO Schl.-H)

6. Verkehrsflächen
(§ 9 Abs. 1 Nr. 11 BauGB)



Straßenverkehrsfläche



Verkehrsflächen besonderer Zweckbestimmung
Zweckbestimmung: Öffentliche Parkfläche

ZEICHENERKLÄRUNG

ES GILT DIE PLANZEICHENVERORDNUNG 1990 – PlanzV 90 - zuletzt geändert am 04. Mai 2017

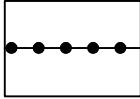
PLANZEICHEN

ERLÄUTERUNGEN / RECHTSGRUNDLAGE

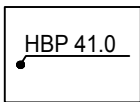
15. Sonstige Planzeichen



Grenze des räumlichen Geltungsbereichs des Bebauungsplanes
(§ 9 Abs. 7 BauGB)

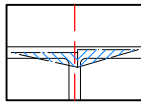


Abgrenzung unterschiedlicher Nutzungen, z.B. von Baugebieten, oder
Abgrenzung des Maßes der Nutzung innerhalb eines Baugebietes
(z.B. § 1 Abs. 4, § 16 Abs. 5 BauNVO)



Höhenbezugspunkt in Meter ü. NHN
(§§ 16 Abs. 2 + 3 und 18 Abs. 1 BauNVO)

II. NACHRICHTLICHE ÜBERNAHMEN



Sichtdreieck nach Richtlinie RASt 06, Ziffer 6.3.9.3
(schraffierte Bereiche sind von der Bebauung freizuhalten)

III. DARSTELLUNGEN OHNE NORMCHARAKTER

$\frac{42}{10}$

Flurstücksbezeichnung



Flurstücksgrenze



Vorhandene bauliche Anlagen als
Hauptgebäude / Nebengebäude

IV. NUTZUNGSSCHABLONE

Art der baulichen Nutzung	
Bauweise	Grundflächenzahl (GRZ)
max. Firsthöhe	Dachneigung