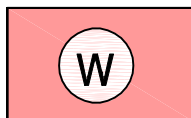


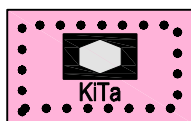
ZEICHENERKLÄRUNG

Darstellungen



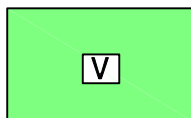
Wohnbaufläche

(§ 1 (1) 1 BauNVO)



Fläche für den Gemeinbedarf
- Kindertagesstätte

(§ 5 (2) 2a BauGB)



Grünfläche
- Straßenbegleitgrün

(§ 5 (2) 5 BauGB)

Sonstige Planzeichen



Grenze des Geltungsbereiches der
Flächennutzungsplan-Änderung

Nachrichtliche Übernahmen

↑OD
1.502

Grenze der Ortsdurchfahrt
an der K 63

|20|

20m Anbauverbotszone
an der K 63

(§ 29 StrWG)