





| Legende   |  |
|---|--|
|  | Kategorie A: Potenzialflächen mit Baurecht   |
|  | Kategorie B: Potenzialflächen mit Baurecht und erkennbaren Realisierungshemmnissen |
|  | Kategorie C: Potenzialflächen mit Planungerfordernis bzw. Planungsempfehlung       |
|  | Entwicklungsflächen: betrachtete Flächen für eine mögliche Siedlungsentwicklung    |

|  |                  |   |          |               |
|--|------------------|---|----------|---------------|
| PROJEKT: INNENENTWICKLUNG DER GEMEINDE BARKELSBY   |                  |   |          |               |
| AUFTRAGGEBER: GEMEINDE BARKELSBY   |                  |   |          |               |
| ENTWURF ZUR ABSTIMMUNG   |                  |   |          |               |
| M.: 1 : 5.000  | DAT.: 26.02.2016 | GR.: 21,0 x 29,7  | GEZ.: AZ | BLNR.: 1771/1 |
| BAUHERR:   |                  | ARCHITEKT:  |          |               |
|  <b>Planungsbüro Springer</b><br>Landschaftsarchitektur und Ortsplanung |                  | Alte Landstraße 7, 24866 Badorf<br>Tel.: 04621/9396-0<br>email: info@la-springer.de<br>Fax: 04621/93966 |          |               |