


# Zeichenerklärung

## 1. Grünflächen


(§ 5 Abs. 2 Nr. 5 und Abs. 4 BauGB)



Private Grünfläche mit der Zweckbestimmung "Schützenplatz"

## 2. Wasserflächen und Flächen für die Wasserwirtschaft, den Hochwasserschutz und die Regelung des Wasserabflusses

(§ 5 Abs. 2 Nr. 7 und Abs. 4 BauGB)



Wasserfläche  
hier: die Ballerbek

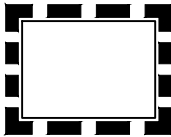
## 3. Flächen für die Landwirtschaft und Wald

(§ 5 Abs. 2 Nr. 9 und Abs. 4 BauGB)



Flächen für Wald

## 4. Sonstige Planzeichen



Grenze des räumlichen Geltungsbereichs  
der F-Planänderung



Umgrenzung der für bauliche Nutzungen vorgesehenen Flächen, deren Böden erheblich mit umweltgefährdenden Stoffen belastet sind  
(§ 5 Abs. 3 Nr. 3 und Abs. 4 BauGB)

Gemeinde Halstenbek

21. Änderung des  
Flächennutzungsplanes  
- Am Schützenplatz -

Legende

Seite 1 von 1

HAL19001 . gez: An . Stand: 15.02.2021

**dn** stadtplanung  
beraten . planen . entwickeln . gestalten

Kellerstr. 49 . 25462 . Rellingen  
buero@dn-stadtplanung.de . Tel. (04101) 852 15 72