

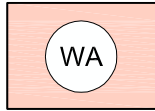
ZEICHENERKLÄRUNG

ES GILT DIE PLANZEICHENVERORDNUNG 1990 – PlanzV 90 - zuletzt geändert am 04. Mai 2017

PLANZEICHEN ERLÄUTERUNGEN / RECHTSGRUNDLAGE

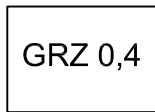
I. PLANUNGSRECHTLICHE FESTSETZUNGEN

1. Art der baulichen Nutzung
(§ 9 Abs. 1 Nr. 1 BauGB, § 16 BauNVO)



Allgemeine Wohngebiete
(§ 4 BauNVO)

2. Maß der baulichen Nutzung
(§ 9 Abs. 1 Nr. 1 BauGB, § 16 BauNVO)



Grundflächenzahl (GRZ)
(§ 19 BauNVO)

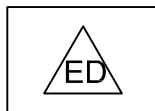


Zahl der Vollgeschosse als Höchstmaß
(§ 20 BauNVO)

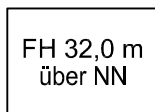
3. Bauweise, Baulinien, Baugrenzen
(§ 9 Abs. 1 Nr. 2 BauGB, §§ 22 und 23 BauNVO)



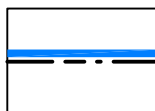
Offene Bauweise
(§ 22 Abs. 2 BauNVO)



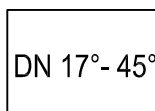
Nur Einzel- und Doppelhäuser zulässig



Höhe baulicher Anlagen in Meter über NN (Normalnull),
als Höchstmaß
Firsthöhe z.B. FH 32,0 m NN (Normalnull)

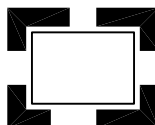


Baugrenze
(§ 9 Abs. 1 Nr. 2 BauGB, § 23 Abs. 3 BauNVO)



Zulässige Dachneigung der Hauptgebäude
(§ 9 Abs. 4 BauGB, i.V.m. § 84 LBO Schl.-H)

15. Sonstige Planzeichen

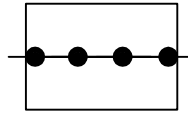


Grenze des räumlichen Geltungsbereichs des Bebauungsplanes
(§ 9 Abs. 7 BauGB)

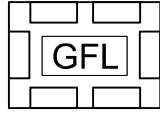
ZEICHENERKLÄRUNG

ES GILT DIE PLANZEICHENVERORDNUNG 1990 – PlanzV 90 - zuletzt geändert am 04. Mai 2017

PLANZEICHEN ERLÄUTERUNGEN / RECHTSGRUNDLAGE




Abgrenzung unterschiedlicher Nutzungen, z.B. von Baugebieten, oder Abgrenzung des Maßes der Nutzung innerhalb eines Baugebietes (z.B. § 1 Abs. 4, § 16 Abs. 5 BauNVO)



Mit Geh-, Fahr und Leitungsrechten zu belastende Flächen mit Angabe der Nutzungsberechtigten (§ 9 Abs. 1 Nr. 21 BauGB)



Stellort für die Müllgefäße




Umgrenzung der Flächen für besondere Anlagen und Vorkehrungen zum Schutz gegen schädliche Umwelteinwirkungen im Sinne des Bundes-Immissionsschutzgesetzes (§ 9 Abs. 1 Nr. 24 BauGB)


II. DARSTELLUNGEN OHNE NORMCHARAKTER

$\frac{66}{8}$

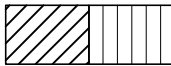
Flurstücksbezeichnung



Flurstücksgrenze



Höhenlinie



Vorhandene bauliche Anlagen als Hauptgebäude / Nebengebäude

III. NUTZUNGSSCHABLONE

Art der baulichen Nutzung	
Zahl der Vollgeschosse	Bauweise
Grundflächenzahl (GRZ)	Zulässige Dachneigung
Firsthöhe in Meter über NN	