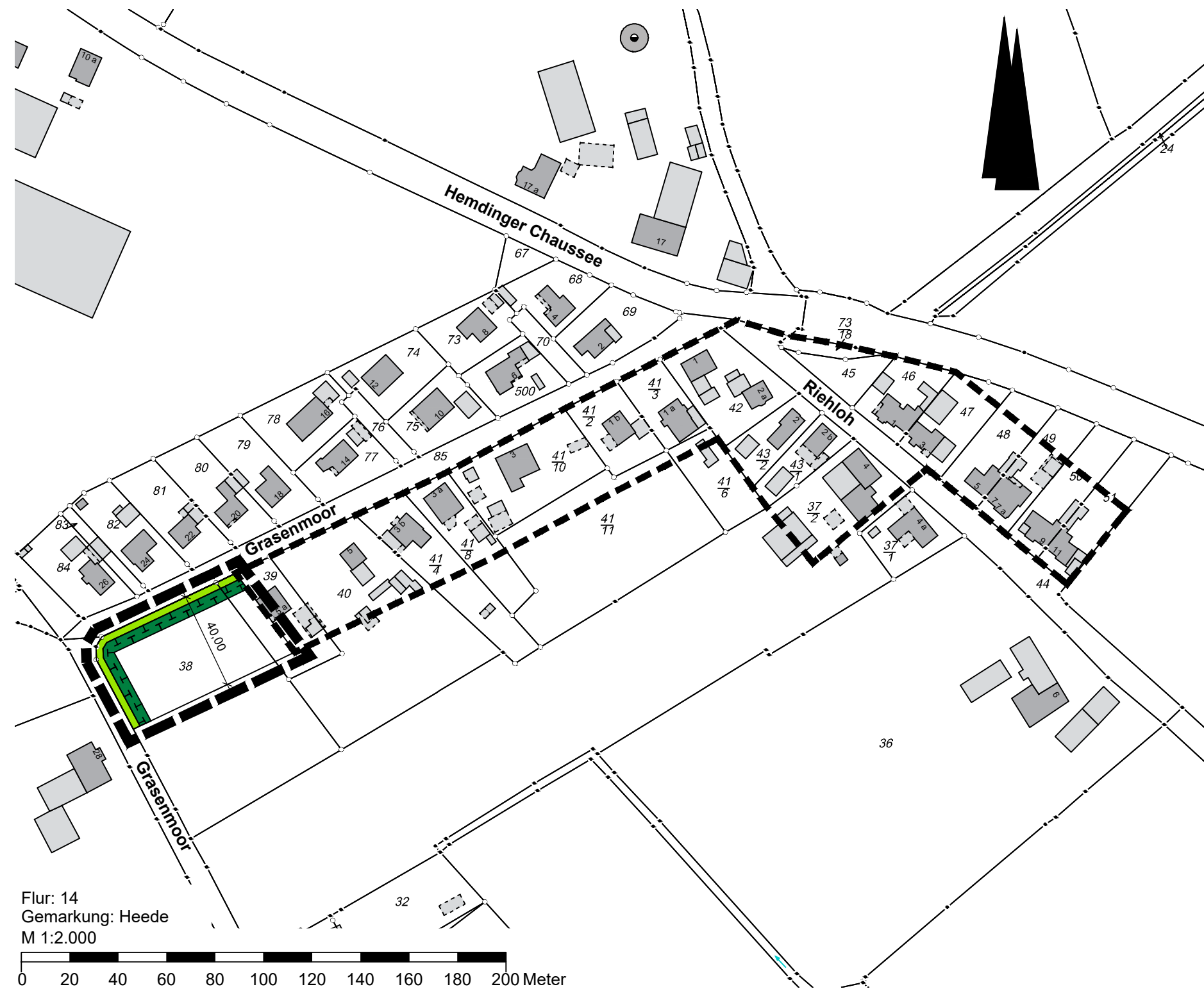
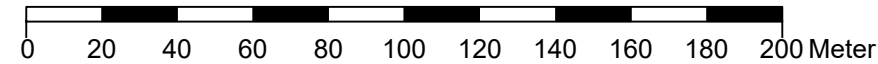





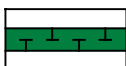
W:\Projekte\17039\Stadtplanung4_Entwurf\BP_01_1.dwg, BP_01, 06.02.2018 15:01:31



Flur: 14
 Gemarkung: Heede
 M 1:2.000



Planzeichenerklärung

-  bestehende Satzung
-  Ergänzungssatzung
-  Knick als Biotop gem. § 30 BNatSchG i.V. mit § 21 LNatSchG (§ 9 Abs. 6 BauGB)
-  5 m Knickschutzstreifen (§ 9 Abs. 1 Nr. 20 BauGB)

Bezugssystem/ Abbildungssystem:
 ETRS 89/ UTM

ALKIS-Grundlage erhalten:
 Amt Rantzau
 Der Amtsdirektor -Bauamt-
 Chemnitzstraße 30
 25355 Barmstedt
 Telefon: (04123) 688 160
 Telefax: (04123) 688 2 160
 Datum: August 2017



Gemeinde Heede

2. Erweiterung der Satzung über die im Zusammenhang bebauten Ortsteile
 (Ergänzungssatzung)
 in der Gemeinde Heede,
 Kreis Pinneberg

Entwurf

Lageplan
 M 1 : 2.000

Projekt-Nr.: 17039
 Anlage : -
 Blatt-Nr.: 1
 bearbeitet: Becker
 gezeichnet: Lassen
 geprüft: Reese
 Datum: 30.08.2017

- Verkehrsanlagen
- Wasserwirtschaft
- Stadtplanung
- Landschaftsarchitektur



**Ingenieurgemeinschaft
 Reese + Wulff GmbH**
 Beratende Ingenieure VBI
 Kurt-Wagener-Str. 15
 25337 Elmshorn
 Tel. 04121 · 46 91 5 - 0
 Fax 04121 · 46 91 5 - 14
 info@ing-reese-wulff.de
 www.ing-reese-wulff.de