

ZEICHENERKLÄRUNG

PLANZEICHEN

ERLÄUTERUNGEN

RECHTSGRUNDLAGEN




GRENZE DES RÄUMLICHEN GELTUNGSBEREICHS



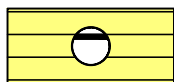
SONSTIGES SONDERGEBIET MIT DER ZWECKBESTIMMUNG
- Forst- / Landwirtschaftliches und kommunales Lohnunternehmen -

§ 5 Abs. 2 Nr. 1 BauGB
§ 1 Abs. 1 Nr. 4 BauNVO



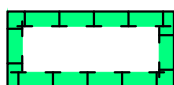
GRÜNFLÄCHEN

§ 5 Abs. 2 Nr. 5 BauGB



FLÄCHEN FÜR ABWASSERBESEITIGUNG - VERSICKERUNGSMULDEN -

§ 5 Abs. 4 BauGB



UMGRENZUNG VON FLÄCHEN FÜR MASSNAHMEN
ZUM SCHUTZ, ZUR PFLEGE UND ZUR ENTWICKLUNG
VON NATUR UND LANDSCHAFT

§ 5 Abs. 2 Nr.10 BauGB

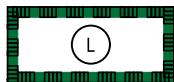
NACHRICHTLICHE ÜBERNAHMEN

§ 5 Abs. 4 BauGB



BEGRENZUNG DER ANBAUVERBOTSZONE ZUR L285

§ 29 StrWG



UMGRENZUNG VON SCHUTZGEBIETEN UND SCHUTZOBJEKTEN
IM SINNE DES NATURSCHUTZRECHTS

§ 26 BNatSchG
§ 15 LNatSchG

Fassung zur öffentlichen Auslegung und der Beteiligung der Behörden und sonstigen
Träger öffentlicher Belange gem. § 3 Abs. 2 i.V.m. § 4 Abs. 2 BauGB

Entwurf

Stand: 13. August 2020



2. ÄNDERUNG DES FLÄCHENNUTZUNGSPLANES DER GEMEINDE ALTENHOF



GUNTRAM BLANK
ARCHITEKTURBÜRO
FÜR STADTPLANUNG

BLÜCHERPLATZ 9 a
24105 K I E L
Tel. 0431/5709190 Fax 5709199
E-Mail-Adresse: info@gb-afs.de