

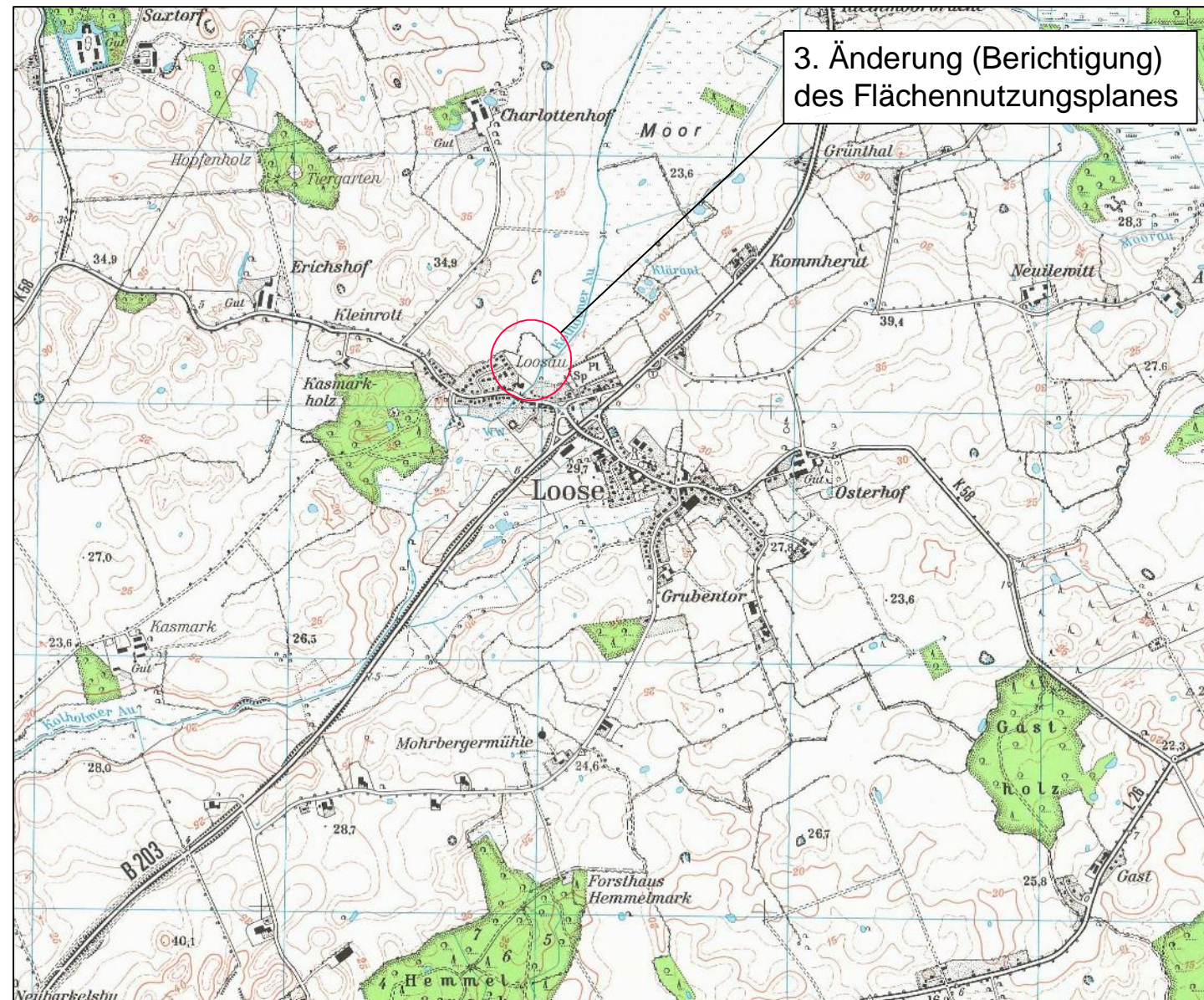
LOOSE

3. Änderung (Berichtigung) des Flächennutzungsplanes

für den Plangeltungsbereich des
Bebauungsplanes Nr. 5

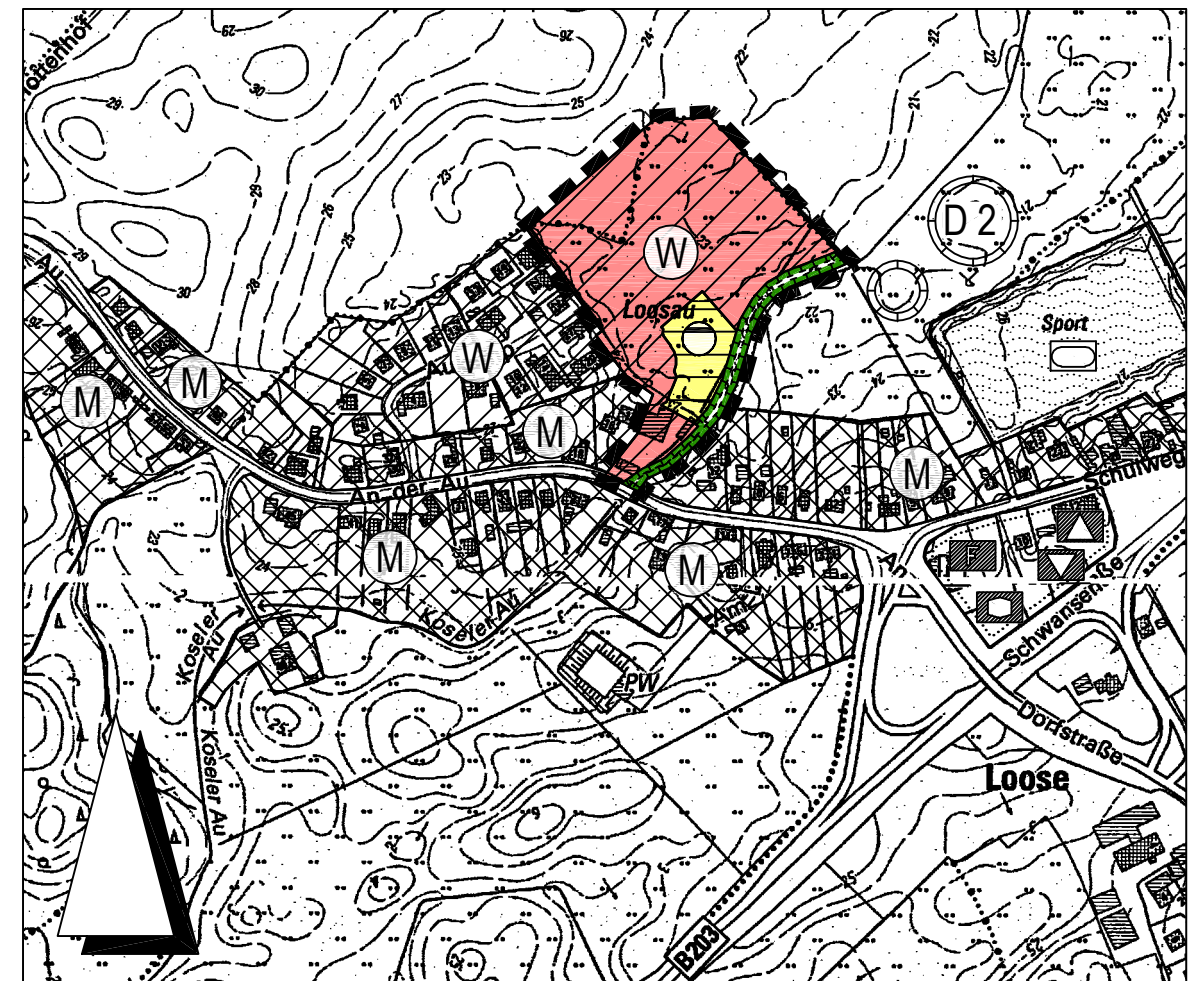
Übersichtskarte

M. 1 : 25.000



Planzeichnung

M. 1 : 5.000



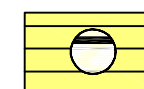
ZEICHENERKLÄRUNG

Darstellungen



Wohnbauflächen

(§ 1 Abs. 1 Nr. 1 BauNVO)



Fläche für Abwasserbeseitigung
hier: Regenrückhaltung

(§ 5 Abs. 2 Nr. 4 BauGB)



Fläche für Maßnahmen zum Schutz, zur Pflege
und zur Entwicklung von Boden, Natur und Landschaft

(§ 5 Abs. 2 Nr. 10 BauGB)

Sonstige Planzeichen



Grenze des Geltungsbereiches der
3. Flächennutzungsplan-Änderung (Berichtigung)

Loose, den

Bürgermeister