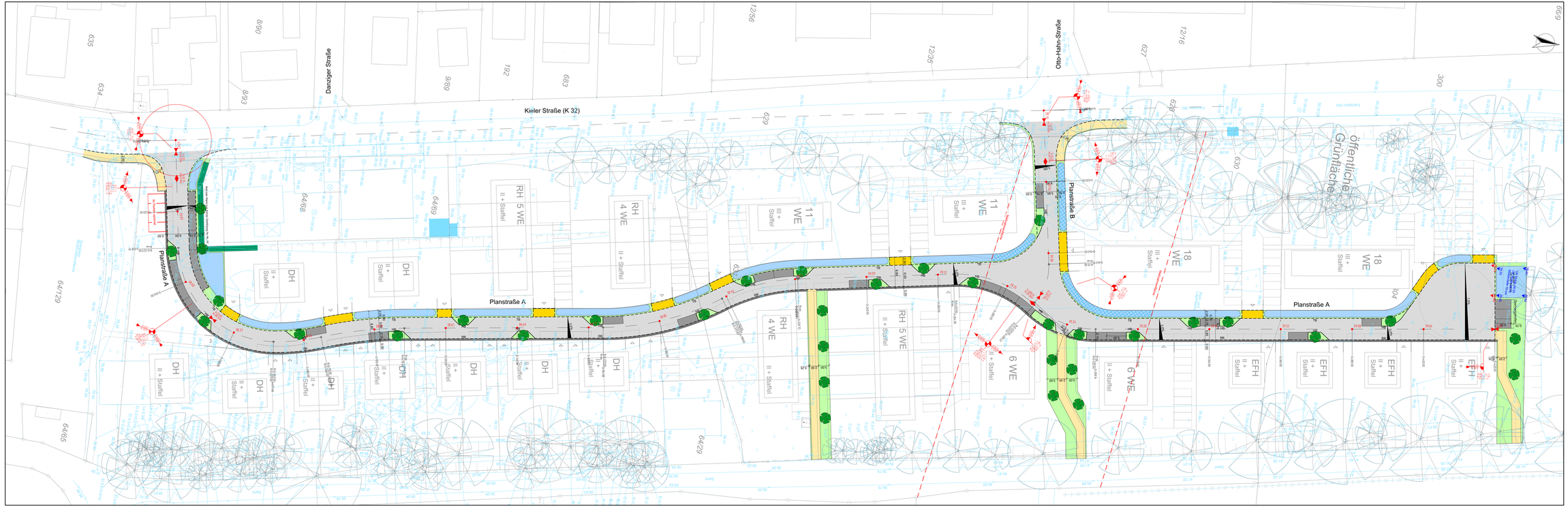
Kieler Straße (K 32)
Danziger Straße
Otto-Hahn-Straße
Planstraße A
Planstraße B
öffentliche Grünfläche
RH 5 WE
II + Staffel
RH 4 WE
II + Staffel
11 WE
III + Staffel
18 WE
III + Staffel
6 WE
II + Staffel
DH
II + Staffel
EFH
II + Staffel
Regenwasserpumpwerk
Zufahrt Regenwasserpumpwerk
Zufahrt Kläranlage
Zufahrt Kläranlage
Zufahrt Kläranlage

Planstraße A



Planstraße B

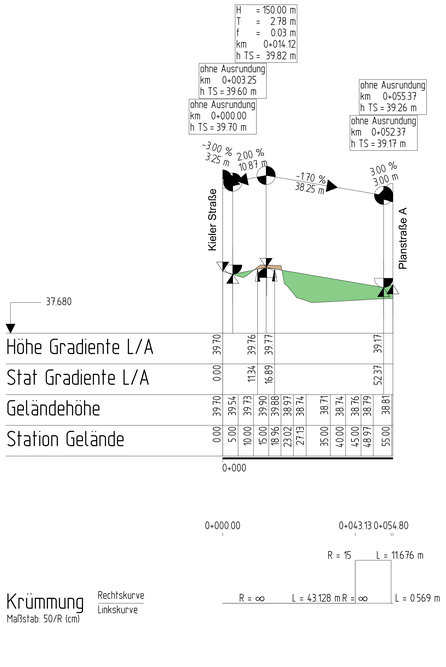

LEGENDE:

- Tangentenschnittpunkt
- Hochpunkt
- Tiefpunkt
- Einmündung
- Geländeauftrag
- Geländeabtrag

Der Plan wurde auf Grundlage der automatisierten Liegenschaftskarte und dem Ortlichen Aufmaß erstellt.
Die Lagerenauigkeit der Flurstücksgrenzen und Gebäude ist durch die Qualität der ALKIS Daten bedingt.

© GeoBasis-DE/LVermGeo SH
DHHN (Vermessungs-Leitnetz) Hamburg

Nr.	Datum	Name	Art der Änderung
Änderungsvermerke			

Vorabzug

Diese Zeichnung darf ohne unsere Genehmigung weder vervielfältigt, verwendfähig, noch dritten vorgelegt oder ausgehändigt werden. Gesetz zum Schutz des geistigen Eigentums BGB § 823.

Auftraggeber: **Architektur + Stadtplanung** entwickeln und gestalten
Graumannsweg 69
22087 Hamburg

Planersteller: WAK
WASSER- UND VERKEHRS - KONTOR
INGENIEURGESELLSCHAFT MBH
HAMBURG, KIEL, HEIDE & ROSTOCK
Hauptstraße 33
T. 04521 . 260 270
www.wvk.sh
24539 Neumünster
F. 04521 . 260 27 99
info@wvk.sh

Lagebezug: ETRS89-UTM, Zone 32 | EPSG-Code: 25832 | Höhenbezug: DHHN 2016, m. ü. NHN (Normalhöhennull)

Vorplanung

	Datum	Name
bearbeitet:	17.12.2025	Christine Bales
gezeichnet:	17.12.2025	Hendrik Kotels
geprüft:	17.12.2025	Christoph Krüger

Gemeinde Trittau
Erschließung B-Plan 44

Projekt-Nr.: 125.4309 | Maßstab 1 : 1.000/100 | Straßenbaulängsschnitt | Anlage: 6.1 | Blatt: 01