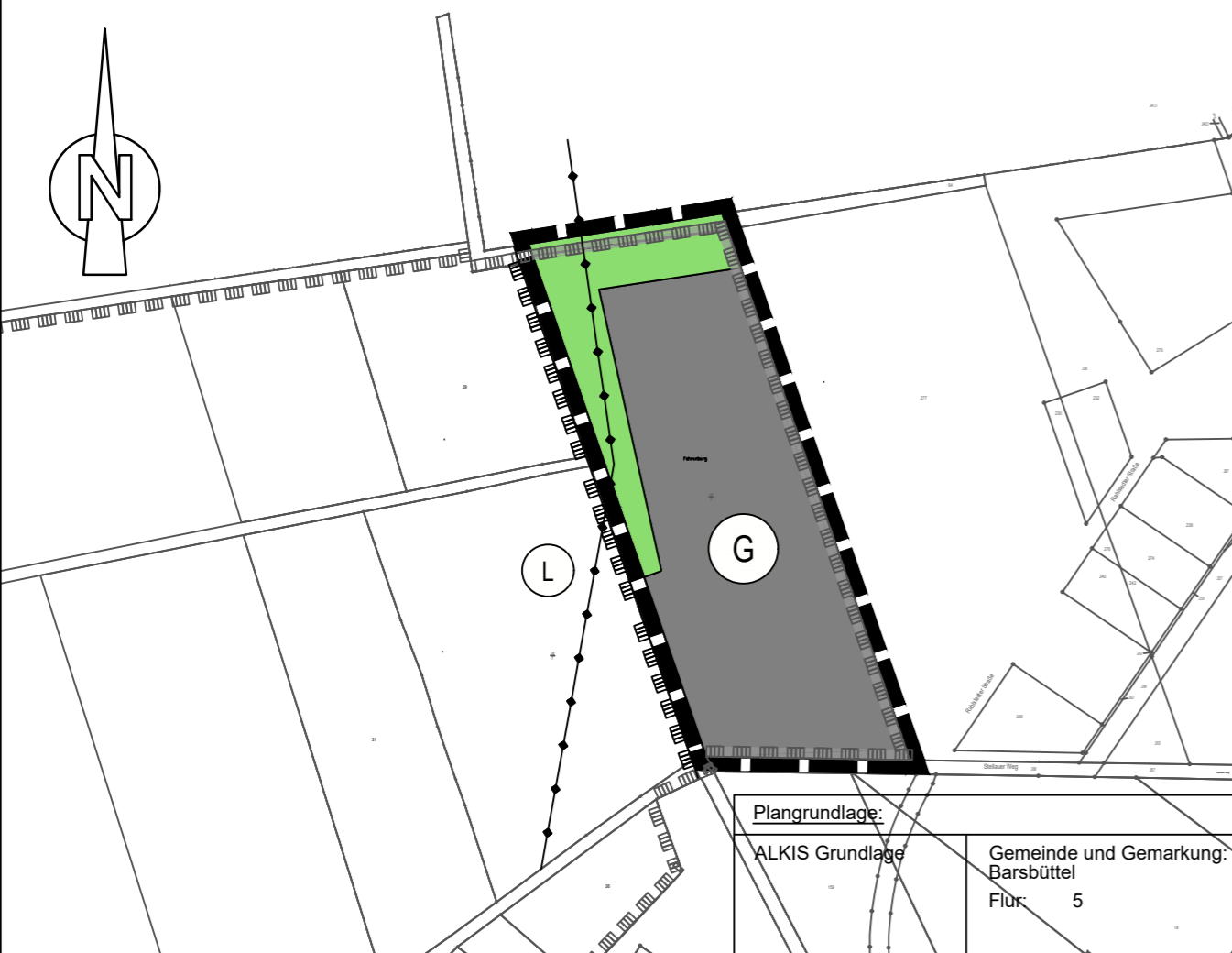


Planzeichnung

M. 1:5000

Es gilt die BauNVO i.d.F. der Bekanntmachung vom 21.11.2017 (BGBl. I S.3786)



Planzeichenerklärung

Planzeichen Erläuterungen

Darstellungen

Art der baulichen Nutzung

Gewerbliche Baufläche

Grünflächen
 Grünfläche

Sonstige Planzeichen

Grenze des räumlichen Geltungsbereiches der 50. Änderung des Flächennutzungsplanes

Nachrichtliche Übernahme

Umgrenzung von Schutzgebieten und Schutzobjekten im Sinne des Naturschutzrechts (geplant)

Umgrenzung von Schutzgebieten und Schutzobjekten im Sinne des Naturschutzrechts (Bestand) innerhalb des Plangebietes

Umgrenzung von Schutzgebieten und Schutzobjekten im Sinne des Naturschutzrechts (Bestand) außerhalb des Plangebietes

Landschaftsschutzgebiet

Rechtsgrundlagen

§ 5 Abs. 2 Nr. 1 BauGB

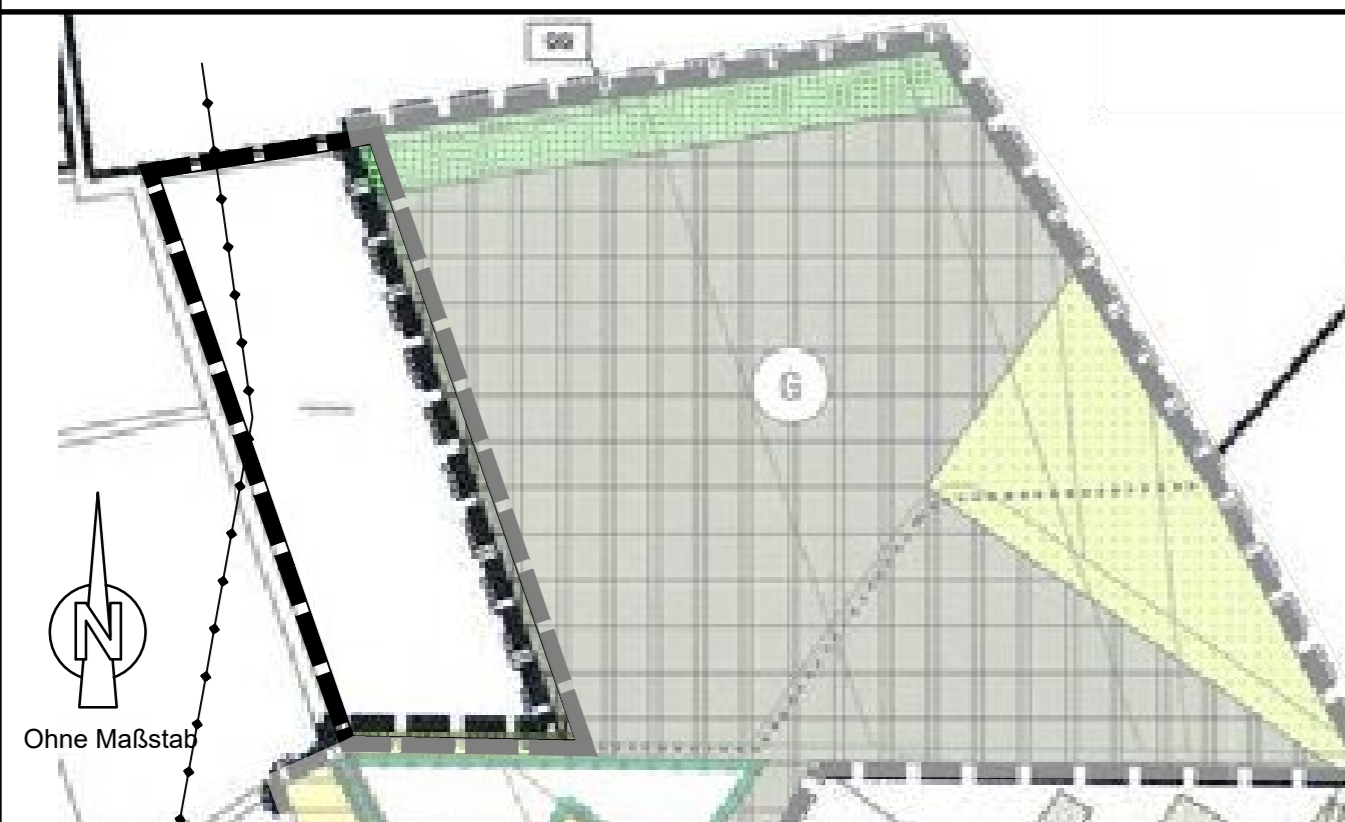
§ 1 Abs. 1 Nr. 3 BauNVO

§ 5 (2) Nr. 5 BauGB

§ 5 Abs. 1 BauGB

§ 15 LNatSchG

Darstellung der 40. Änderung des Flächennutzungsplanes



Ausschnitt Legende der 40. Änderung des Flächennutzungsplanes

Gewerbliche Bauflächen

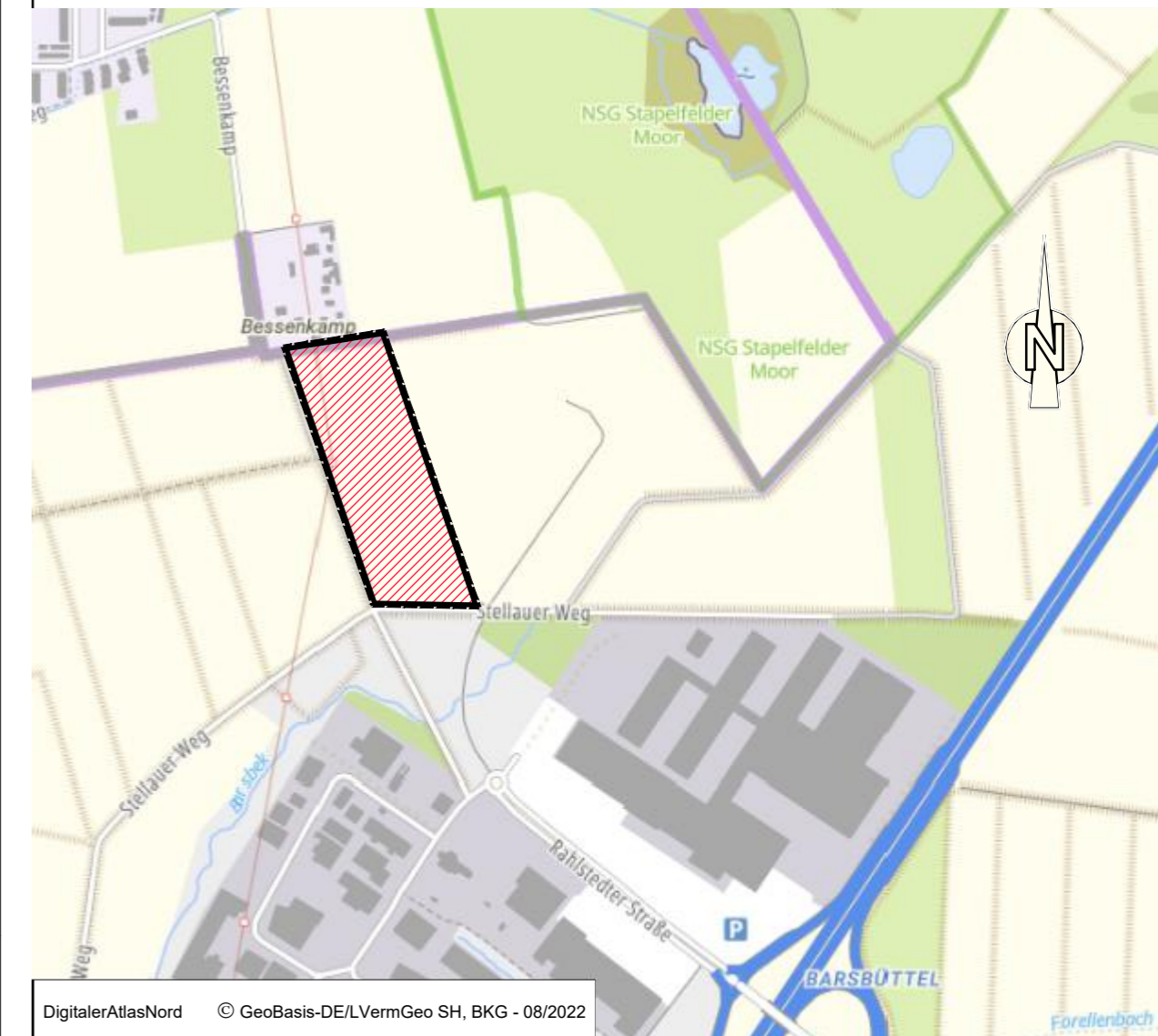
Öffentliche Grünfläche

Flächen für die Landwirtschaft

§ 1 (1) Nr. 3 BauNVO

Übersichtskarte

M.1:10000



Gemeinde Barsbüttel Änderung des Flächennutzungsplanes

Kreis Stormarn

Verfahrensstand nach BauGB

§3(1) §4(1) §4(2) §3(2) §4a(3) §6



GSP

GOSCH & PRIEWE
Ingenieurgesellschaft mbH
Beratende Ingenieure (VBI)

23843 Bad Oldesloe
Paperberg 4
Tel.: 0 45 31 / 67 07 - 0
Fax: 0 45 31 / 67 07 - 79
E-mail: oldesloe@gsp-ig.de
Internet: www.gsp-ig.de

Stand: 02.03.2026 / SR

P-Nr.: 22 / 1463