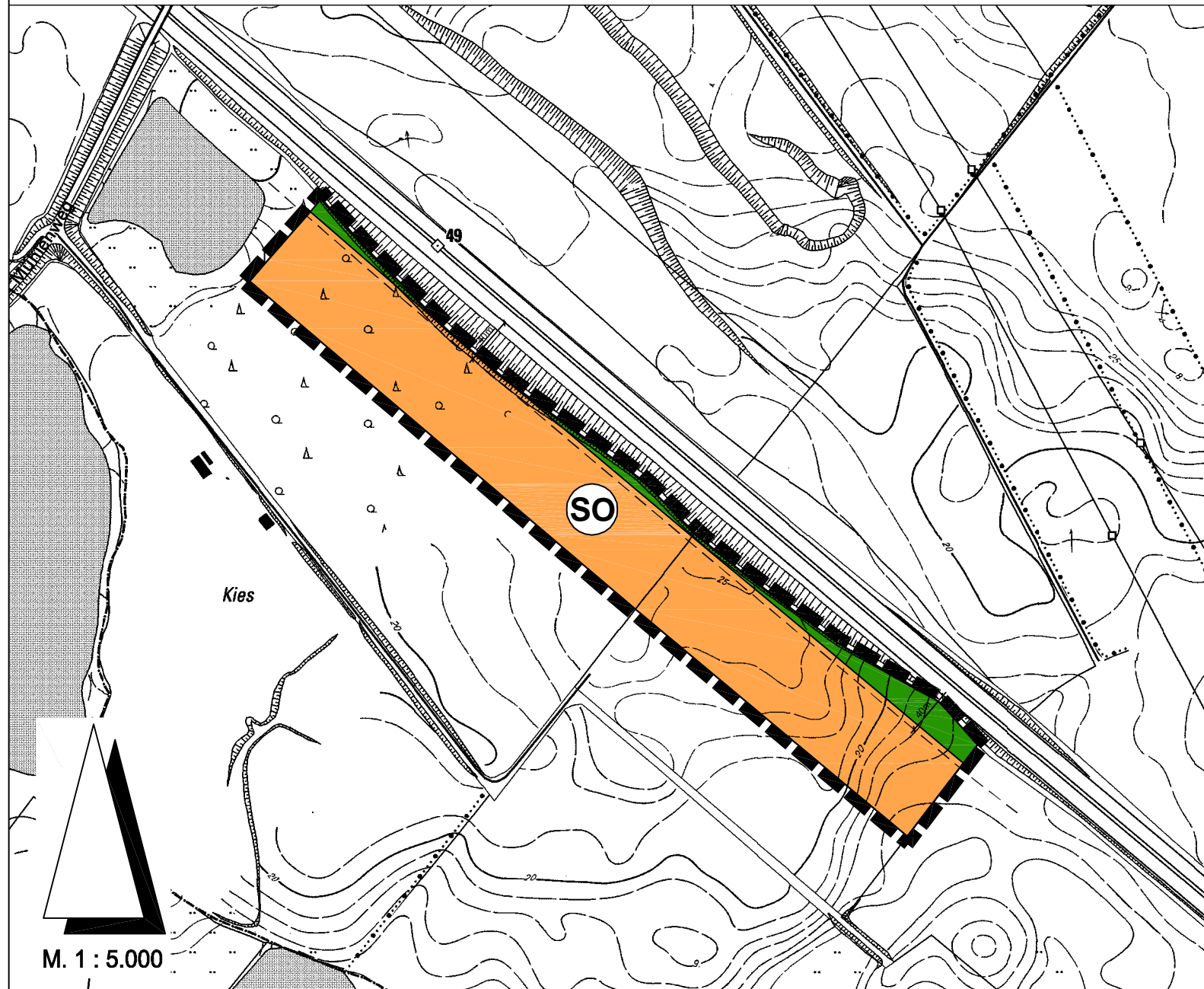


# 5. ÄNDERUNG DES FLÄCHENNUTZUNGSPLANES DER GEMEINDE BREKENDORF PV-ANLAGE GROSS WARBERG KREIS RENDSBURG-ECKERNFÖRDE



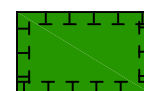
SCOPING MÄRZ 2018

## ZEICHENERKLÄRUNG

### Darstellungen

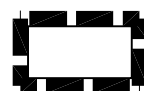


Sonstiges Sondergebiet  
'Photovoltaik' (§ 11 Abs. 1 BauNVO)

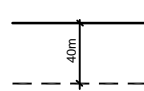


Flächen für Maßnahmen zum Schutz, zur Pflege  
und zur Entwicklung von Boden, Natur und  
Landschaft (§ 5 Abs. 2 Nr. 10 BauGB)

### Sonstige Planzeichen



Grenze des Geltungsbereiches der  
Flächennutzungsplan-Änderung



### Nachrichtliche Übernahmen

(§ 5 Abs. 4 BauGB)

40 m Anbaufreihaltefläche an der  
Autobahn A7 (§ 29 StrWG)

## Verfahrensvermerke

1. Aufgestellt aufgrund des Aufstellungsbeschlusses der Gemeindevertretung vom 05.12.2017. Die ortsübliche Bekanntmachung des Aufstellungsbeschlusses erfolgte durch Aushang vom ..... bis zum .....
2. Auf die frühzeitige Unterrichtung der Öffentlichkeit mit Erörterung der allgemeinen Ziele und Zwecke der Planung nach § 3 Abs. 1 Satz 1 BauGB wurde am ..... durchgeführt.
3. Die Behörden und sonstigen Träger öffentlicher Belange, die von der Planung berührt sein können, wurden gem. § 4 Abs. 1 BauGB i.V.m. § 3 Abs. 1 BauGB mit Schreiben vom ..... unterrichtet und zur Abgabe einer Stellungnahme aufgefordert.
4. Die Gemeindevertretung hat am ..... den Entwurf der 5. Änderung des Flächennutzungsplanes und die Begründung beschlossen und zur Auslegung bestimmt.
5. Der Entwurf der 5. Änderung des Flächennutzungsplanes und die Begründung haben in der Zeit vom ..... bis zum ..... während der Dienststunden nach § 3 Abs. 2 BauGB öffentlich ausgelegen. Die öffentliche Auslegung wurde mit dem Hinweis, dass Stellungnahmen während der Auslegungsfrist von jedermann schriftlich oder zur Niederschrift geltend gemacht werden können, durch Aushang vom ..... bis zum ..... ortsüblich bekannt gemacht. Der Inhalt der Bekanntmachung der Auslegung der Planentwürfe und die nach § 3 Absatz 2 BauGB auszulegenden Unterlagen wurden unter [www.amt-huettener-berge.de](http://www.amt-huettener-berge.de) zur Beteiligung der Öffentlichkeit zusätzlich ins Internet eingestellt.
6. Die Behörden und sonstigen Träger öffentlicher Belange, die von der Planung berührt sein können, wurden gem. § 4 Abs. 2 BauGB mit Schreiben vom ..... zur Abgabe einer Stellungnahme aufgefordert.
7. Die Gemeindevertretung hat die abgegebenen Stellungnahmen der Öffentlichkeit und der Behörden und sonstigen Träger öffentlicher Belange am ..... geprüft. Das Ergebnis wurde mitgeteilt.
8. Die Gemeindevertretung hat die 5. Änderung des Flächennutzungsplanes am ..... beschlossen und die Begründung durch Beschluss gebilligt.
9. Der Bürgermeister hat die Übereinstimmung der dem Ministerium für Inneres, ländliche Räume und Integration des Landes Schleswig-Holstein zur Genehmigung zugeleiteten Fassung der Änderung des F-Plans einschließlich Planzeichnung mit der durch die planende Gemeinde beschlossenen Fassung durch seine oder ihre Unterschrift bestätigt.
10. Das Innenministerium des Landes Schleswig-Holstein hat die 5. Änderung des Flächennutzungsplanes mit Bescheid vom ..... Az. .... - mit Nebenbestimmungen und Hinweisen - genehmigt.
11. Die Gemeindevertretung hat die Nebenbestimmungen durch Beschluss vom ..... erfüllt, die Hinweise sind beachtet. Das Innenministerium des Landes Schleswig-Holstein hat die Erfüllung der Nebenbestimmungen mit Bescheid vom ..... Az. .... bestätigt.
12. Die Erteilung der Genehmigung der 5. Änderung des Flächennutzungsplanes sowie die Internetadresse der Gemeinde und die Stelle, bei der der Plan mit der Begründung und der zusammenfassenden Erklärung auf Dauer während der Sprechstunden von allen Interessierten eingesehen werden kann und die über den Inhalt Auskunft erteilt, wurden durch Aushang vom ..... bis zum ..... ortsüblich bekannt gemacht. In der Bekanntmachung wurde auf die Möglichkeit einer Geltendmachung von Verfahrens- und Formverstößen und von Mängeln der Abwägung sowie auf die Rechtsfolgen (§ 215 Abs. 2 BauGB) hingewiesen. Die 5. Änderung des Flächennutzungsplanes wurde mithin am ..... wirksam.

Brekendorf, den .....

.....  
(Bürgermeister)