

Planzeichenerklärung


Planzeichen Erläuterungen mit Rechtsgrundlagen

I. Festsetzungen



Art und Maß der baulichen Nutzung gem. § 9 (1) 1 BauGB

WA	Allgemeines Wohngebiet
0,25	Grundflächenzahl
I	Max. zulässige Zahl der Vollgeschosse
FH	Max. zulässige Firsthöhe




Bauweise, überbaubare Grundstücksfläche gem. § 9 (1) 2 BauGB

E	Nur Einzelhäuser zulässig
ED	Nur Einzel- und Doppelhäuser zulässig
	Baugrenze





Verkehrsflächen gem. § 9 (1) 11 BauGB

	Straßenbegrenzungslinie
	Verkehrsfläche besonderer Zweckbestimmung
V	Verkehrsberuhigter Bereich


Grünflächen gem. § 9 (1) 15 BauGB

	Grünflächen
	Öffentliche Parkanlage
	Private Hausgärten

Sonstige Planzeichen

	Geh-, Fahr- und Leitungsrecht gem. § 9 (1) 21 BauGB
	Grenze des räumlichen Geltungsbereichs gem. § 9 (7) BauGB
	Abgrenzung unterschiedlicher Nutzung gem. § 16 BauNVO
3,20 	Vermaßung in m

II. Nachrichtliche Übernahmen gem. § 9 (6) BauGB

	Knicks gem. § 30 BNatSchG i.V.m. § 21 LNatSchG
---	--

III. Darstellungen ohne Normcharakter

	Vorhandene Gebäude
	Künftig fortfallende Gebäude
	Vorhandene Flurstücksgrenzen/Flurstücksbezeichnung
	Künftig fortfallende Grundstücksgrenzen
	In Aussicht genommene Grundstücksgrenzen
	Flurgrenze
	Höhenlinien
	Vorhandene Böschungen
M	Mülltonnenstandplatz
	Wegeverbindung
	Sonstige vorhandene Bäume
	Künftig fortfallender Knick
	Geltungsbereich angrenzender/überlagernder Bebauungspläne

Gemeinde Grönwohld
Bebauungsplan Nr. 8

 stolzenberg@planlabor.de

Zeichenerklärung