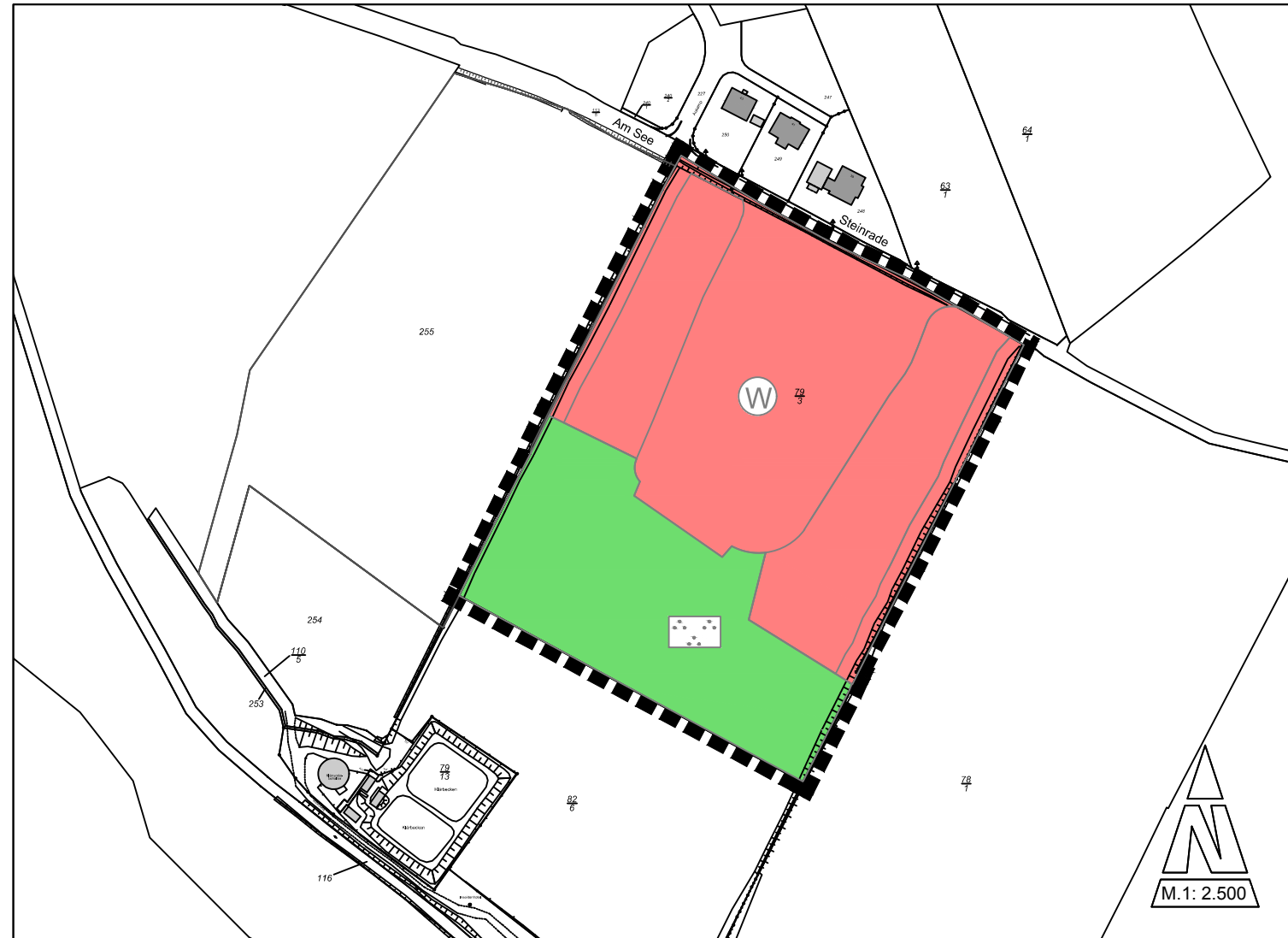


7. Änderung des Flächennutzungsplanes der Gemeinde Bünsdorf




Es gilt die BauNVO 2017.

Planzeichenerklärung

Art der baulichen Nutzung

§ 5 Abs. 2 Nr. 1 des Baugesetzbuches - BauGB -
§§ 1 bis 11 der Baunutzungsverordnung - BauNVO -


 Allgemeines Wohngebiet
§ 1 Abs. 1 Nr. 1 BauNVO

Grünflächen


§ 5 Abs. 2 Nr. 5 und Abs. 4 BauGB

 Öffentliche Grünflächen

Zweckbestimmung:

 Parkanlage

Sonstige Planzeichen

 Grenze des räumlichen Geltungsbereiches für
die 7. Änderung des Flächennutzungsplanes

Übersichtskarte

ohne Maßstab



Quelle: opentopomap.org

7. Änderung des Flächennutzungsplanes der Gemeinde Bünsdorf

Masstab: 1 : 2.500

Entwurf

JULI 2025

STADT RAUM  PLAN

Bernd Schürmann Wilhelmstr. 8 25524 Itzehoe

Tel.: 04821-7796421
Fax.: 04821-7796422
Mail: stadtraumplan@gmx.de