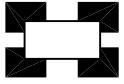


Planzeichen nach der PlanzV90

I. Festsetzungen



Grenze des räumlichen Geltungsbereiches der 1. Änderung des Bebauungsplanes Nr. 1 (§ 9 Abs. 7 BauGB)

Art der baulichen Nutzung (§ 9 Abs. 1 Nr.1 BauGB, §§ 1 bis 11 BauNVO)



Reine Wohngebiete (§ 3 BauNVO)

Maß der baulichen Nutzung (§ 9 Abs. 1 Nr.1 BauGB, § 16 BauNVO)

GR 250 m²

Grundfläche (als Höchstzahl)

GH_{max} 6,50 m

Gebäudehöhe maximal

TH_{max} 4,00 m

Traufhöhe maximal

Bauweise, Baulinien, Baugrenzen

(§ 9 Abs. 1 Nr. 2 BauGB, §§ 22 und 23 BauNVO)



Baugrenze

Verkehrsflächen (§ 9 Abs. 1 Nr. 4, 11 und Abs. 6 BauGB)



Straßenverkehrsflächen



Straßenbegrenzungslinie



Verkehrsfläche besonderer Zweckbestimmung



Fußgängerbereich


Grünflächen (§ 9 Abs. 1 Nr. 15 und Abs. 6 BauGB)



Öffentliche Grünfläche



Zweckbestimmung "Abgrenzungsrün"



Private Grünfläche



Zweckbestimmung "Hausgärten"

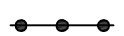
Planungen, Nutzungsregelungen, Maßnahmen und Flächen für Maßnahmen zum Schutz, zur Pflege und zur Entwicklung von Boden, Natur und Landschaft

(§ 9 Abs. 1 Nr. 20, 25 und Abs. 6 BauGB)



Erhaltung: Einzelbäume

Sonstige Planzeichen



Abgrenzung unterschiedlicher Nutzung, z.B. von Baugebieten, oder Abgrenzung des Maßes der Nutzung innerhalb eines Baugebiets (z.B. § 16 Abs. 5 BauNVO)



Teilgebietesbezeichnung

II. Darstellung ohne Normcharakter



Vorhandene Gebäude

$\frac{52}{33}$

Flurstücksbezeichnung



Flurstücksgrenzen