

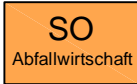
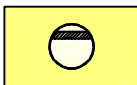



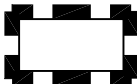

# 29. ÄNDERUNG DES FLÄCHENNUTZUNGSPLANES DER STADT SCHLESWIG

Scoping, Stand 02.12.2022



## ZEICHENERKLÄRUNG

### Darstellungen

	Sonstige Sondergebiete Abfallwirtschaft' (§ 11 Abs. 2 BauNVO)	
	Flächen für die Abwasserbeseitigung (§ 5 Abs. 2 Nr. 4 BauGB)	
	Grünflächen (§ 5 Abs. 2 Nr. 5 BauGB)	
	Wald (§ 5 Abs. 2 Nr. 9b BauGB)	
	Flächen für Maßnahmen zum Schutz, zur Pflege und zur Entwicklung von Boden, Natur und Landschaft (§ 5 Abs. 2 Nr. 10 BauGB)	
	Grenze des Geltungsbereiches der Flächennutzungsplan-Änderung	
	20 m Anbauflächteflähe an der B 201 (§ 9 FStrG)	
	<b>Nachrichtliche Übernahmen</b> (§ 5 Abs. 4 BauGB)	

## Verfahrensvermerke

1. Aufgestellt aufgrund des Aufstellungsbeschlusses des Bau- und Umweltausschusses vom ..... Die ortsübliche Bekanntmachung des Aufstellungsbeschlusses erfolgte durch Veröffentlichung im Amtsblatt der Stadt Schleswig am .....
2. Die frühzeitige Beteiligung der Öffentlichkeit nach § 3 Abs. 1 Satz 1 BauGB wurde am ..... durchgeführt.
3. Die Behörden und sonstigen Träger öffentlicher Belange, die von der Planung berührt sein können, wurden gem. § 4 Abs. 1 i.V.m. § 3 Abs. 1 BauGB am ..... unterrichtet und zur Abgabe einer Stellungnahme aufgefordert.
4. Der Bau- und Umweltausschuss hat am ..... den Entwurf der 29. Änderung des Flächennutzungsplanes und die Begründung beschlossen und zur Auslegung bestimmt.
5. Der Entwurf der 29. Änderung des Flächennutzungsplanes und die Begründung haben in der Zeit vom ..... bis zum ..... während der Dienststunden nach § 3 Abs. 2 BauGB öffentlich ausgelegen. Die öffentliche Auslegung wurde mit dem Hinweis, dass Stellungnahmen während der Auslegungsfrist von jedermann schriftlich oder zur Niederschrift geltend gemacht werden können, am ..... durch Veröffentlichung im Amtsblatt der Stadt Schleswig ortsüblich bekannt gemacht. Der Inhalt der Bekanntmachung der Auslegung der Planentwürfe und die nach § 3 Abs. 2 BauGB auszulegenden Unterlagen wurden unter [www.bob-sh.de](http://www.bob-sh.de) zur Beteiligung der Öffentlichkeit ins Internet eingestellt.
6. Die Behörden und sonstigen Träger öffentlicher Belange, die von der Planung berührt sein können, wurden gem. § 4 Abs. 2 BauGB am ..... zur Abgabe einer Stellungnahme aufgefordert.
7. Die Ratsversammlung hat die abgegebenen Stellungnahmen der Öffentlichkeit und der Behörden und sonstigen Träger öffentlicher Belange am ..... geprüft. Das Ergebnis wurde mitgeteilt.
8. Die Ratsversammlung hat die 29. Änderung des Flächennutzungsplanes am ..... beschlossen und die Begründung durch Beschluss gebilligt.
9. Das Ministerium für Inneres, Kommunales, Wohnen und Sport des Landes Schleswig-Holstein hat die 29. Änderung des Flächennutzungsplanes mit Bescheid vom ..... Az. .... - mit Nebenbestimmungen und Hinweisen - genehmigt.
10. Die Ratsversammlung hat die Nebenbestimmungen durch Beschluss vom ..... erfüllt, die Hinweise sind beachtet. Das Ministerium für Inneres, Kommunales, Wohnen und Sport des Landes Schleswig-Holstein hat die Erfüllung der Nebenbestimmungen mit Bescheid vom ..... Az. .... bestätigt.
11. Die Erteilung der Genehmigung der 29. Änderung des Flächennutzungsplanes sowie die Stelle, bei der der Plan mit der Begründung und zusammenfassender Erklärung auf Dauer während der Sprechstunden von allen Interessierten eingesehen werden kann und die über den Inhalt Auskunft erteilt, wurden durch Veröffentlichung im Amtsblatt der Stadt Schleswig am ..... ortsüblich bekannt gemacht. In der Bekanntmachung wurde auf die Möglichkeit einer Geltendmachung von Verfahrens- und Formverstößen und von Mängeln der Abwägung sowie auf die Rechtsfolgen (§ 215 Abs. 2 BauGB) hingewiesen. Die 29. Änderung des Flächennutzungsplanes wurde mithin am ..... wirksam.

Schleswig, den .....

.....  
Stephan Dose  
Bürgermeister