

LANDSCHAFTSPLAN









DANNENWERK

- ENTWICKLUNGSPLAN -









PLANZEICHENERKLÄRUNG

BESTAND



flächenhafte Vegetationsbestände / Nutzungen

-  Acker
-  Dauergrünland
-  Trockenes/Mageres Grünland (z.T. § 15 a LNatSchG)
-  Feuchtwiese (§ 7 (2) Nr. 9 LNatSchG)
-  Ruderalfläche, Brache (z.T. § 15 a LNatSchG)
-  Röhricht (§ 15 a LNatSchG)
-  Niedermoor (§ 15 a LNatSchG)
-  Obstbaumwiese
-  Garten
-  Kiesabbau aktiv / abgeschlossen
-  Wald
-  Mischwald
-  Bruchwald





punktueller und linearer Landschaftselemente

-  Baum, Baumreihe
-  Kopfbaum
-  Knick, hohe Wertigkeit (§ 15 b LNatSchG)
-  Knick, mittlere Wertigkeit (§ 15 b LNatSchG)
-  Knick, geringe Wertigkeit (§ 15 b LNatSchG)
-  Uferbewuchs
-  Feldgehölze, Gehölzstreifen
-  Gebüsch


Gewässer

-  Teich, Tümpel (i.d.R. § 15 a LNatSchG)
-  Bach, Graben

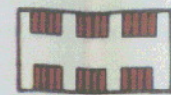
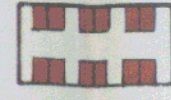





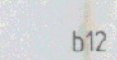

Verkehrsflächen

-  Straße, befestigter Weg
-  unbefestigter Weg
-  Spurbahnweg
-  Parkplatz

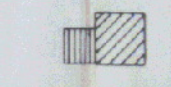







Grünflächen

-  Sportplatz


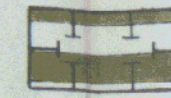
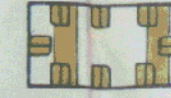

Schutzgebiete

-  Naturschutzgebiet
-  Landschaftsschutzgebiet
-  Kulturdenkmal von besonderer Bedeutung gem. § 5 DSchG
-  Grabungsschutzgebiet
-  Kulturdenkmal gem. § 1 DSchG
-  Biotope nach § 15 a LNatSchG
-  Landesbiotopkartierung von 1988
-  Sonstige Biotope
-  Gewässer- und Erholungsschutzstreifen (§ 11 LNatSchG)

Sonstiges

-  Gebäude
-  bebaute oder nach gültigem F-Plan bebaubare Flächen
-  Höhenlinien
-  Böschungen
-  Zaun
-  Hochspannungsleitung
-  Wasserschongebiet
-  Gemeindegrenze

PLANUNG

-  Vorrangige Flächen für den Naturschutz
-  Mögliche Ausgleichsflächen für angrenzende Bebauung
-  Eignungsgebiete für den Naturschutz
-  Bereiche möglicher baulicher Entwicklung