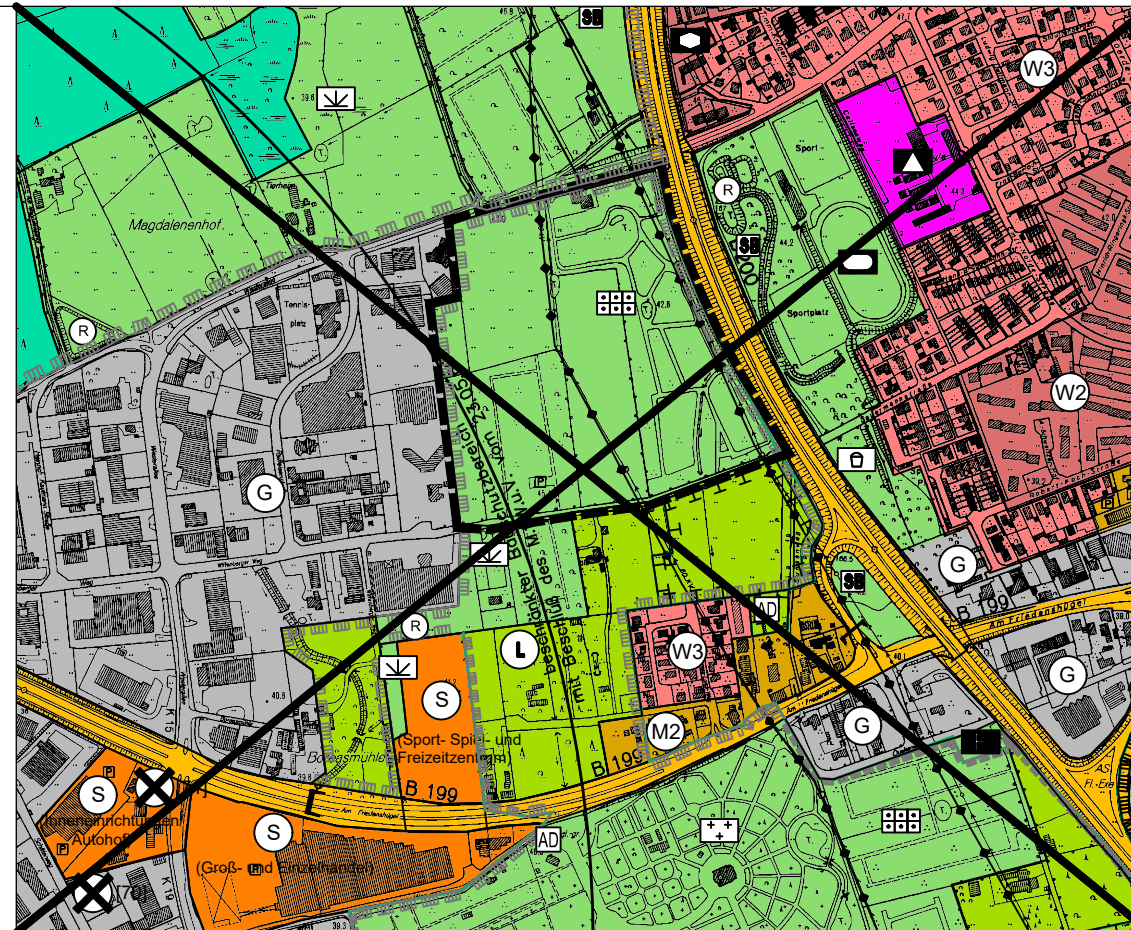



1. Darstellung der Flächennutzung



Art der baulichen Nutzung



Gewerbliche Bauflächen  
(§ 1 Abs.1 Nr. 3 BauNVO)

Hauptversorgungsleitungen ( oberirdisch)  
(§ 5 Abs.2 Nr. 4 und Abs. 4 BauGB)



Elektrizität

Grünflächen



Grünflächen  
(§5 Abs. 2 Nr. 5 BauGB)

Zweckbestimmung:



Natur- und Ausgleichsfläche



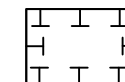
Dauerkleingärten

Flächen für die Landwirtschaft



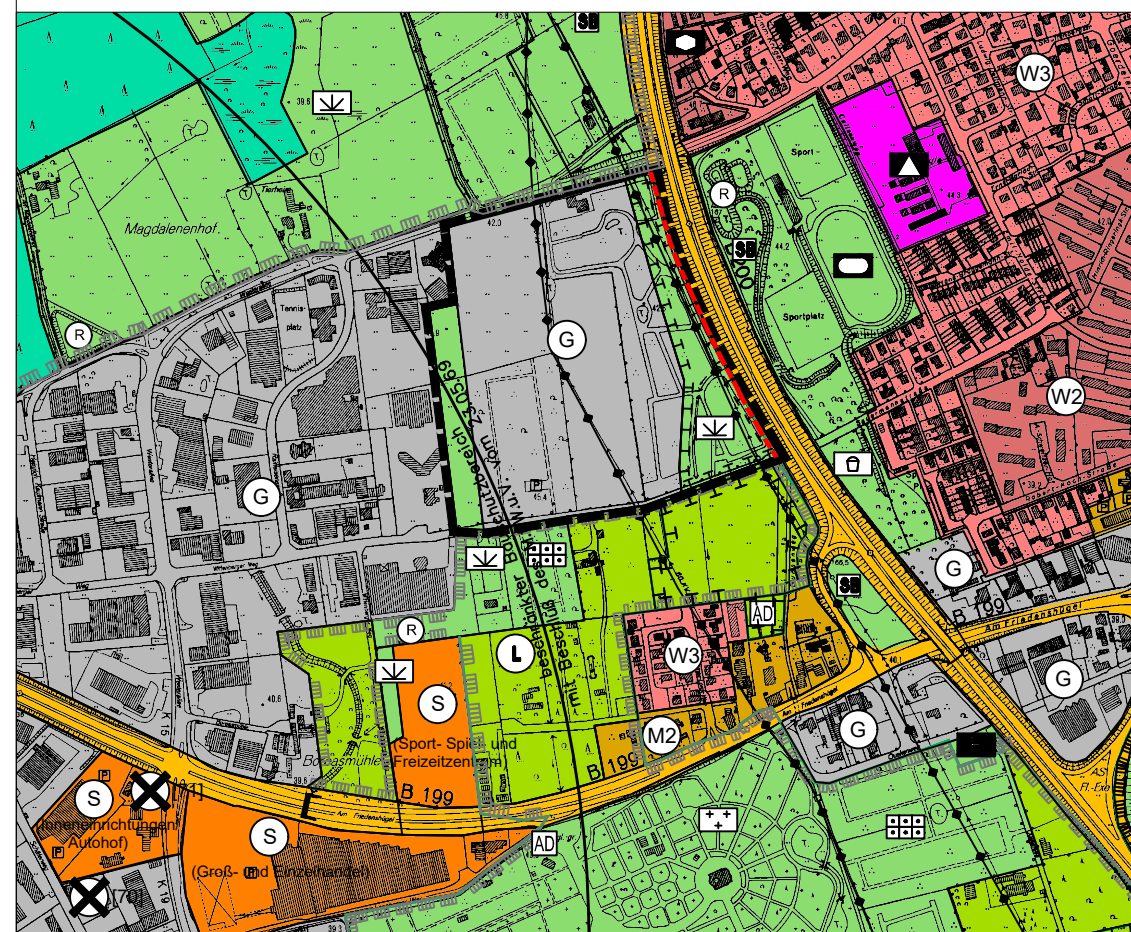
Flächen für die Landwirtschaft  
(§5 Abs. 2 Nr. 8 BauGB)

Planungen, Nutzungsregelungen, Maßnahmen und Flächen für  
Maßnahmen zum Schutz, zur Pflege und zur Entwicklung von  
Natur und Landschaft

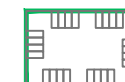


Umgrenzung von Flächen für Maßnahmen zum Schutz, zur Pflege  
und Entwicklung von Natur und Landschaft  
(§ 5 Abs.2 Nr.10 und Abs.4 BauGB)

Ausschnitt aus dem wirksamen FNP zur Information



2. Kennzeichnungen und nachrichtliche Übernahmen



Umgrenzung von Schutzgebieten im Sinne des Naturschutzrechts  
(§5 Abs. 4 BauGB)



Landschaftsschutzgebiet



Anbauverbotszone



Geltungsbereichsgrenze

