

### Legende

- Untersuchungsgebiet
- Vorhabensgebiet

### Biotoptypen

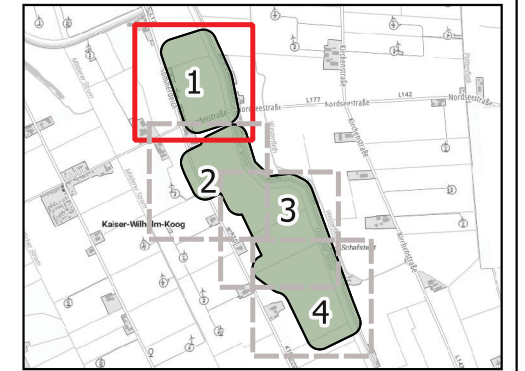
- Baumreihe aus heimischen Laubbäumen (HRy)
- Bach mit Regelprofil, ohne technische Uferverbauung (FBt)
- Sonstiger Graben (FGy)
- Graben ohne regelmäßige Wasserführung (FGt)
- Artenreiches mesophiles Grünland frischer Standorte (GWm) §
- Mäßig artenreiches Wirtschaftsgrünland (GYy)
- Intensivacker (AAy)
- Ruderale Grasflur (RHg)
- Einzelhaus und Splittersiedlungen (SDe)
- Landwirtschaftliche Produktionsanlage (SDp)
- Siedlungsfläche mit dörflichem Charakter (SDs)
- Sonstige Bebauung im Außenbereich (SDy)
- Windkraftanlage (Slw)
- Vollversiegelte Verkehrsfläche (SVs)

### Strukturcode

- Sommer-/Mitteldeich

### Zusatzcodes

- .gw beweidet
- .vr Röhricht



Projekt:	<b>Gemeinde Kaiser-Wilhelm-Koog „Sondergebiet Agri Photovoltaikanlage“</b>	25_004
Titel: <b>Biotoptypen</b>		
Auftraggeber: <b>SUNfarming GmbH Zum Wasserwerk 12 15537 Erkner</b>		
Bearbeitung:	Datum:	Name:
Gesellschaft für Freilandökologie und Naturschutzplanung mbH GFN	gezeichnet: 02.04.2025	F. Pieper
	zul. geändert: 28.04.2025	E. Ben Halima
	geprüft: 28.04.2025	A. Tetzlaff
Maßstab: 1:3.500		Karte 1 von 4



## Legende

- Untersuchungsgebiet
- Vorhabensgebiet

## Biotoptypen

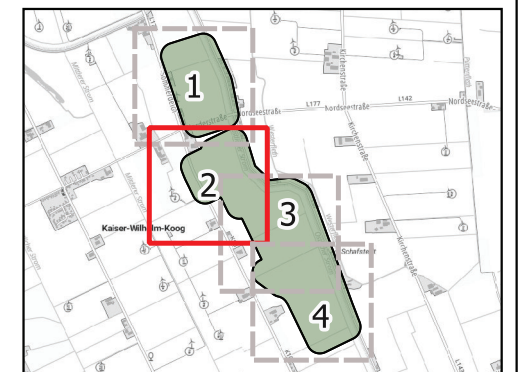
- |  |  |
|--|--|
| <span style="display: inline-block; width: 15px; height: 10px; background-color: #4CAF50; border: 1px solid black; margin-right: 5px;"></span> Baumreihe aus heimischen Laubbäumen (HRy)                   | <span style="display: inline-block; width: 15px; height: 10px; background-color: #FFC107; border: 1px solid black; margin-right: 5px;"></span> Ruderale Grasflur (RHg)                     |
| <span style="display: inline-block; width: 15px; height: 10px; background-color: #ADD8E6; border: 1px solid black; margin-right: 5px;"></span> Bach mit Regelprofil, ohne technische Uferverbauung (FBt)   | <span style="display: inline-block; width: 15px; height: 10px; background-color: #F44336; border: 1px solid black; margin-right: 5px;"></span> Einzelhaus und Splittersiedlungen (SDe)     |
| <span style="display: inline-block; width: 15px; height: 10px; background-color: #2196F3; border: 1px solid black; margin-right: 5px;"></span> Sonstiger Graben (FGy)                                      | <span style="display: inline-block; width: 15px; height: 10px; background-color: #F44336; border: 1px solid black; margin-right: 5px;"></span> Landwirtschaftliche Produktionsanlage (SDp) |
| <span style="display: inline-block; width: 15px; height: 10px; background-color: #2196F3; border: 1px solid black; margin-right: 5px;"></span> Graben ohne regelmäßige Wasserführung (FGt)                 | <span style="display: inline-block; width: 15px; height: 10px; background-color: #F44336; border: 1px solid black; margin-right: 5px;"></span> Sonstige Bebauung im Außenbereich (SDy)     |
| <span style="display: inline-block; width: 15px; height: 10px; background-color: #C8E6C9; border: 1px solid black; margin-right: 5px;"></span> Artenreiches mesophiles Grünland frischer Standorte (GWm) § | <span style="display: inline-block; width: 15px; height: 10px; background-color: #A9A9A9; border: 1px solid black; margin-right: 5px;"></span> Vollversiegelte Verkehrsfläche (SVs)        |
| <span style="display: inline-block; width: 15px; height: 10px; background-color: #C8E6C9; border: 1px solid black; margin-right: 5px;"></span> Mäßig artenreiches Wirtschaftsgrünland (GYy)                | <span style="display: inline-block; width: 15px; height: 10px; background-color: #A9A9A9; border: 1px solid black; margin-right: 5px;"></span> Teilversiegelte Verkehrsfläche (SVt)        |
| <span style="display: inline-block; width: 15px; height: 10px; background-color: #FFF9C4; border: 1px solid black; margin-right: 5px;"></span> Intensivacker (AAy)   |  |

## Strukturcode

- Sommer-/Mitteldeich

## Zusatzcodes

- .gw beweidet
- .vr Röhricht



Projekt:	<b>Gemeinde Kaiser-Wilhelm-Koog „Sondergebiet Agri Photovoltaikanlage“</b>	25_004
<b>Biotoptypen</b>		
Auftraggeber: <b>SUNfarming GmbH Zum Wasserwerk 12 15537 Erkner</b>		
Bearbeitung:	Datum:	Name:
Gesellschaft für Freilandökologie und Naturschutzplanung mbH  GFN	gezeichnet: 02.04.2025	F. Pieper
	zul. geändert: 28.04.2025	E. Ben Halima
	geprüft: 28.04.2025	A. Tetzlaff
Maßstab: 1:3.500		Karte 2 von 4

© basemap.de / BKG 04/2025



## Legende

- Untersuchungsgebiet
- Vorhabensgebiet

## Biotoptypen

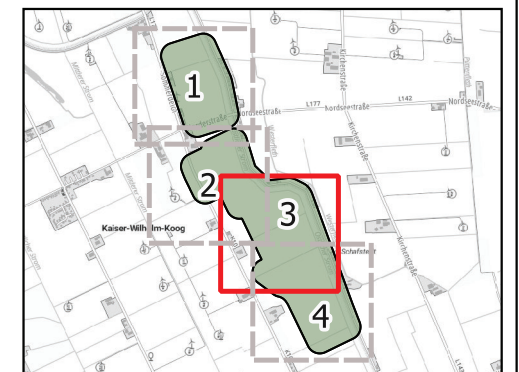
- Sonstiges heimisches Laubgehölz (HEy)
- Baumreihe aus heimischen Laubbäumen (HRy)
- Bach mit Regelprofil, ohne technische Uferverbauung (FBt)
- Sonstiger Graben (FGy)
- Artenreiches mesophiles Grünland frischer Standorte (GWm) §
- Mäßig artenreiches Wirtschaftsgrünland (GYy)
- Intensivacker (AAy)
- Ruderale Grasflur (RHg)
- Einzelhaus und Splittersiedlungen (SDe)
- Siedlungsfläche mit dörflichem Charakter (SDs)
- Sonstige Bebauung im Außenbereich (SDy)
- Vollversiegelte Verkehrsfläche (SVs)
- Teilversiegelte Verkehrsfläche (SVt)
- Unversiegelter Weg (SVu)

## Strukturcode

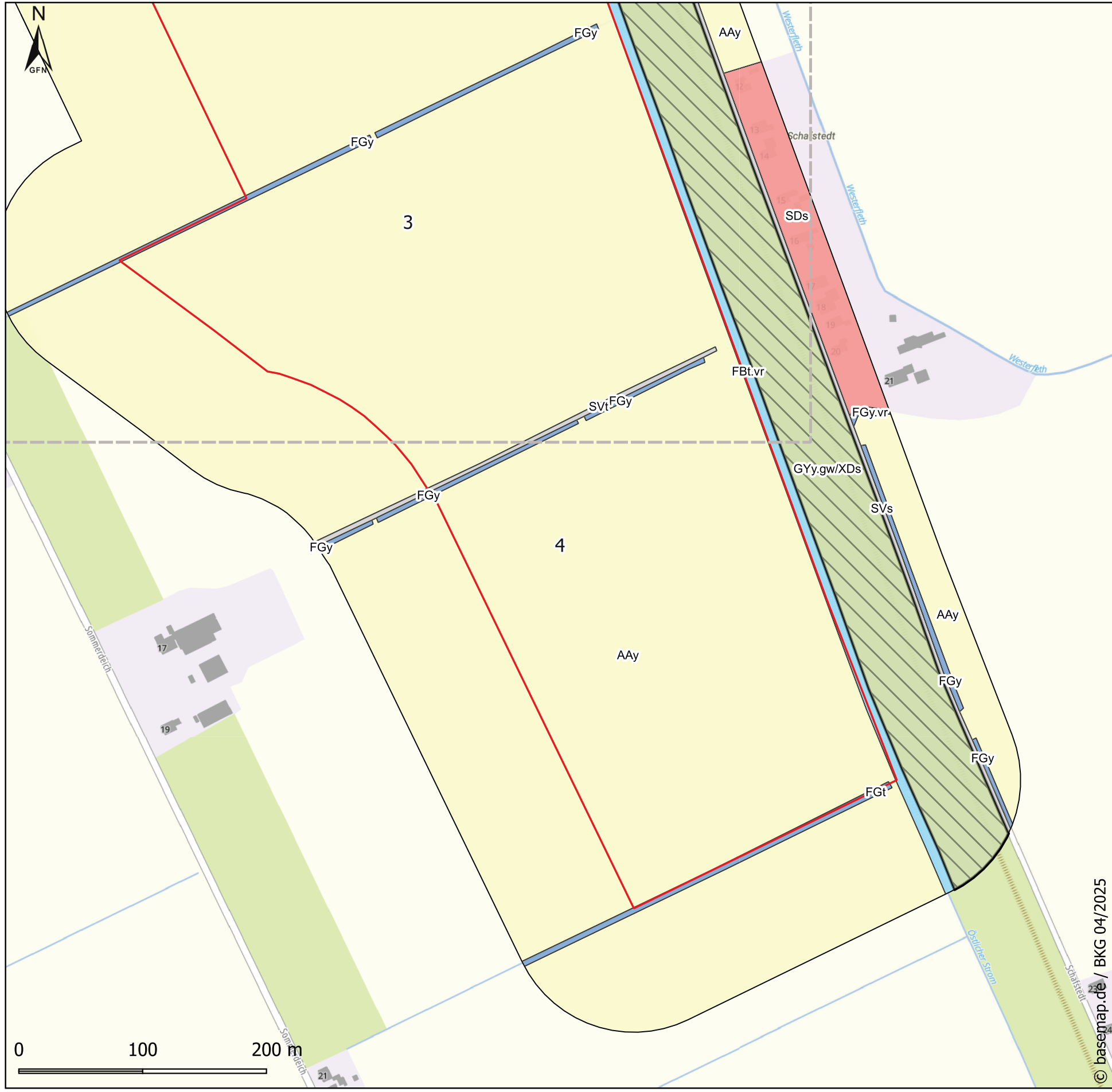
- Sommer-/Mitteldeich

## Zusatzcodes

- .gw beweidet
- .vr Röhricht
- .vw Weiden



Projekt:	<b>Gemeinde Kaiser-Wilhelm-Koog „Sondergebiet Agri Photovoltaikanlage“</b>	25_004
<b>Titel: Biotoptypen</b>		
<b>Auftraggeber: SUNfarming GmbH Zum Wasserwerk 12 15537 Erkner</b>		
Bearbeitung:	Datum:	Name:
Gesellschaft für Freilandökologie und Naturschutzplanung mbH GFN	gezeichnet: 02.04.2025	F. Pieper
	zul. geändert: 28.04.2025	E. Ben Halima
	geprüft: 28.04.2025	A. Tetzlaff
<b>Maßstab: 1:3.500</b>		<b>Karte 3 von 4</b>



### Legende

- Untersuchungsgebiet
- Vorhabengebiet

### Biotoptypen

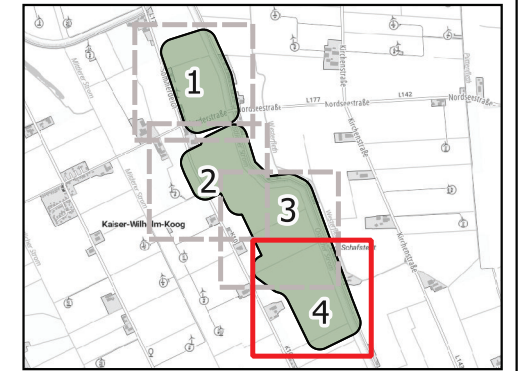
- Bach mit Regelprofil, ohne technische Uferverbauung (FBt)
- Sonstiger Graben (FGy)
- Graben ohne regelmäßige Wasserführung (FGt)
- Mäßig artenreiches Wirtschaftsgrünland (GYy)
- Intensivacker (AAy)
- Siedlungsfläche mit dörflichem Charakter (SDs)
- Vollversiegelte Verkehrsfläche (SVs)
- Teilversiegelte Verkehrsfläche (SVt)

### Strukturcode

- Sommer-/Mitteldeich

### Zusatzcodes

- .gw beweidet
- .vr Röhricht



Projekt:	<b>Gemeinde Kaiser-Wilhelm-Koog „Sondergebiet Agri Photovoltaikanlage“</b>	25_004
<b>Biotoptypen</b>		
Auftraggeber:	<b>SUNfarming GmbH Zum Wasserwerk 12 15537 Erkner</b>	
Bearbeitung:	Gesellschaft für Freilandökologie und Naturschutzplanung mbH GFN	Datum: Name: gezeichnet: 02.04.2025 <i>F. Pieper</i> zul. geändert: 28.04.2025 <i>E. Ben Halima</i> geprüft: 28.04.2025 <i>A. Tetzlaff</i>
Maßstab: 1:3.500	Karte 4 von 4	

© basemap.de / BKG 04/2025