


LANDSCHAFTSPLAN DER GEMEINDE RUHWINKEL

PLANUNG

BL. - NR. 10

MASSTAB : 1 : 5000



PROJ. NR.: 11026

BEARB.: FAB

GEZ.: BG

LÄND.:

LEGENDE - BESTAND

GEHÖLZBESTÄNDE



LAUBWALD



BRUCHWALD



UFERGHÖLZE DER SEEUFER



LAUBGEHÖLZ / GEBÜSCH




LAUBWALDANPFLANZUNG




NADELWALD




KNICK HOHER WERTIGKEIT



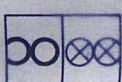
KNICK MITTLERER WERTIGKEIT



KNICK GERINGER WERTIGKEIT




ALLEE



BAUMREIHE / JG. BAUMREIHE




PARKANLAGE




LAUBHECKE / NADELBAUMREIHE


GEWÄSSER UND FEUCHTFLÄCHEN




RÖHRICHT / SEGGENRIED



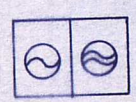
FEUCHTGRÜNLANDBRACHE




ARTENREICHES FEUCHTGRÜNLAND



WASSERFLÄCHE



KLEINGEWÄSSER /
KLEINGEWÄSSER GEHÖLZUMSTANDEN




BACH / GRABEN

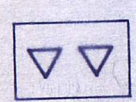


FEUERLÖSCHTEICH

RUDERALFLÄCHEN / STEILHÄNGE




RUDERALFLÄCHE



STEILHANG

LANDWIRTSCHAFTLICHE NUTZFLÄCHEN




ARTENARMES FEUCHTGRÜNLAND



GEGRÜPPTES GRÜNLAND



GRÜNLANDBRACHE



INTENSIV-GRÜNLAND (STAND 1996)

LEGENDE - PLANUNG

VORRANGIGE FLÄCHEN FÜR DEN NATURSCHUTZ/SCHUTZGEBIETE (§15 Abs.1 LNatSchG)



NATURSCHUTZGEBIET "FUHENSEE UND UMGEBUNG"



ERWEITERUNG NATURSCHUTZGEBIET "FUHENSEE UND UMGEBUNG"

GESETZLICH GESCHÜTZTE BIOTOPE,
DIE FLÄCHEN SIND IN DER KARTE BLATT NR. 6 "BIOTOPE" DARGESTELLT

SONSTIGE SCHUTZGEBIETE



VORSCHLAG DER GEMEINDE FÜR EIN GEPLANTES LANDSCHAFTSSCHUTZGEBIET
DAS EINSTWEILIG SICHERGESTELLTE LANDSCHAFTSSCHUTZGEBIET IST DER
KARTE BLATT NR.1 "BINDUNGEN + VORGABEN" ZU ENTNEHMEN

EIGNUNGSFLÄCHEN FÜR DEN BIOTOPVERBUND




FLÄCHEN FÜR MASSNAHMEN ZUM SCHUTZ, ZUR PFLEGE UND ZUR
ENTWICKLUNG VON NATUR UND LANDSCHAFT

VORSCHLÄGE FÜR MASSNAHMEN ZUM SCHUTZ, ZUR PFLEGE UND ZUR ENTWICKLUNG VON NATUR UND LANDSCHAFT




WALDARRONDIERUNG



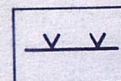
UMBAU NADELWALD IN LAUBWALD



PUFFERSTREIFEN UM KLEINGEWÄSSER



SCHAFFUNG LINEARER GRÜNSTRUKTUREN, WIE Z.B. KNICKS,
SAUMSTREIFEN UND BAUMREIHEN



ERRICHTUNG EINES WILDSCHUTZZAUNES AN DER AUTOBAHN BAB A21

VORSCHLÄGE FÜR GRÜNPLANERISCHE MASSNAHMEN



HOF- UND ORTSRANDEINGRÜNUNG ERHALTEN, VERBESSERN ODER ENTWICKELN

ENTWICKLUNG GEEIGNET SIND



KURZ- BIS MITTELFRISTIGE SIEDLUNGSERWEITERUNG MIT NUMERIERUNG



RICHTUNG DER LANGFRISTIGEN SIEDLUNGSENTWICKLUNG

AUFTRAGGEBER :

GEMEINDE RUHWINKEL

ÜBER AMT WANKENDORF
KAMPSTRASSE 1
24601 WANKENDORF
TELEFON : 04326/9979-0
TELEFAX : 04326/9979-99

RUHWINKEL, DEN 01.03.1999

A. Seiblich

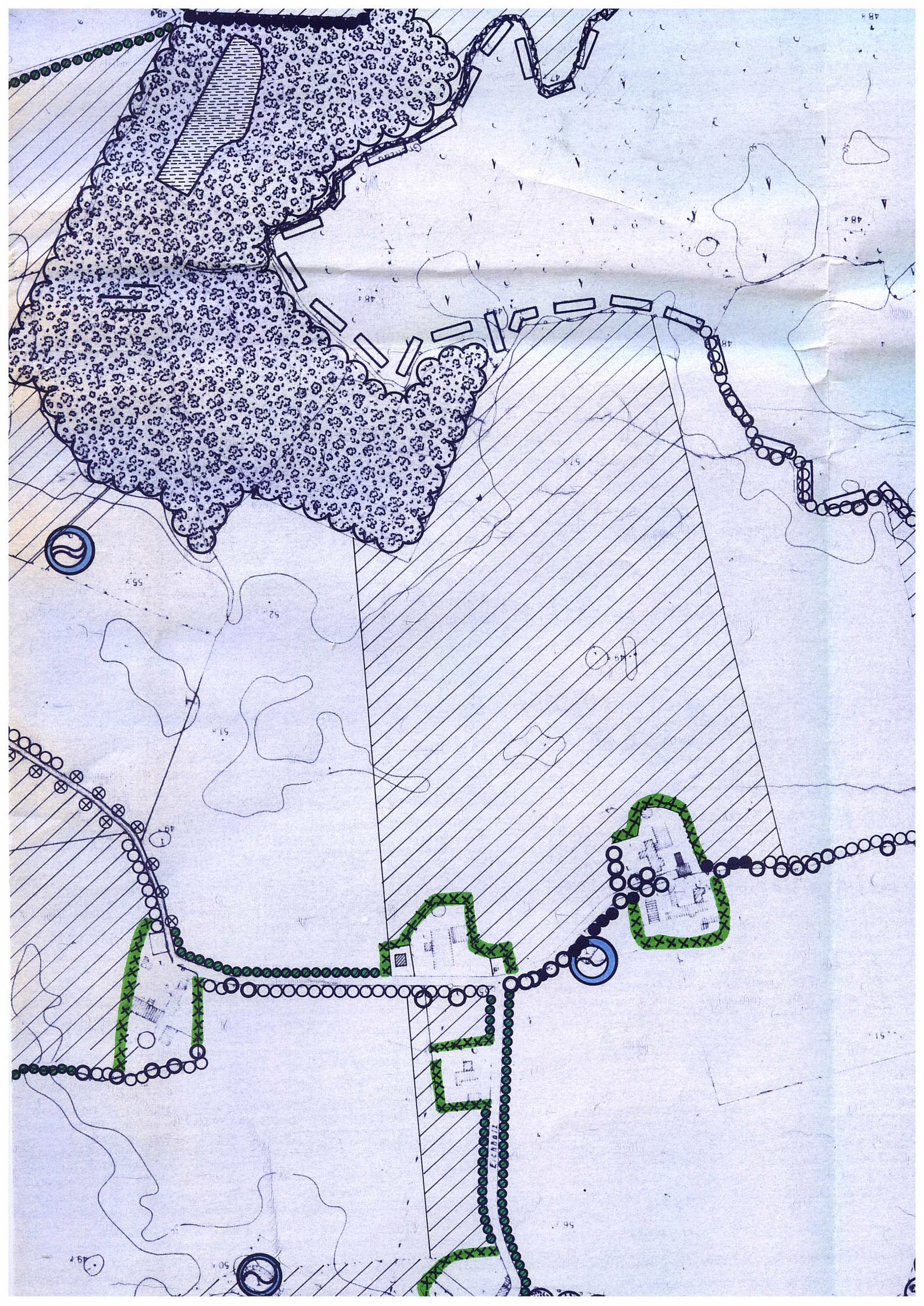
PLANVERFASSER :

BENDFELDT • SCHRÖDER • FRANKE
LANDSCHAFTSARCHITEKTEN BDLA

JUNGFERNSTIEG 44
24116 KIEL
TELEFON : 0431/99 796 - 0
TELEFAX : 0431/99 796 - 99

Leur

KIEL, IM MÄRZ 1999





Schönböken

SPORT-
PLATZ

Hauptstraße

Dorfstraße

Höfegart

5

4

5

6

7

8

