



Schönböken

SPORT-
PLATZ

Hauptstraße

Ruhm

Hügelgr

Hauptstraße

SPORT-
PLATZ

46

48

50,2

50,4

49

47

52,0

48

50,36

50,6

52,2

50

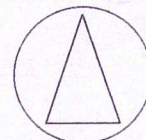

45

LANDSCHAFTSPLAN DER GEMEINDE RUHWINKEL

BESTAND

BL. - NR. 4

MASSTAB : 1 : 5000



PROJ. NR.: 11026

BEARB.: FAB

GEZ.: BG

L.ÄND.:

LEGENDE - BESTAND

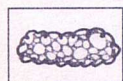
GEHÖLZBESTÄNDE



LAUBWALD (LWaldG)



BRUCHWALD (LWaldG)



UFERGHÖLZE DER SEEUFER (LWaldG)




LAUBGEHÖLZ / GEBÜSCH (Z.T. LWaldG)




LAUBWALDANPFLANZUNG (LWaldG)



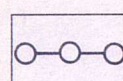
NADELWALD (LWaldG)




KNICK HOHER WERTIGKEIT



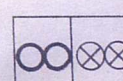
KNICK MITTLERER WERTIGKEIT



KNICK GERINGER WERTIGKEIT



ALLEE



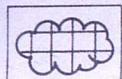
BAUMREIHE / JG. BAUMREIHE




LANDSCHAFTSTYPISCHER EINZELBAUM



LANDSCHAFTSPRAG. EINZELBAUM

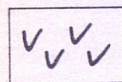


PARKANLAGE




LAUBHECKE / NADELBAUMREIHE


GEWÄSSER UND FEUCHTFLÄCHEN




RÖHRICHT / SEGGENRIED



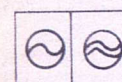
FEUCHTGRÜNLANDBRACHE




ARTENREICHES FEUCHTGRÜNLAND



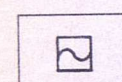
WASSERFLÄCHE



KLEINGEWÄSSER /
KLEINGEWÄSSER GEHÖLZUMSTANDEN



BACH / GRABEN

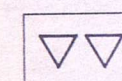


FEUERLÖSCHTEICH

RUDERALFLÄCHEN / STEILHÄNGE



RUDERALFLÄCHE

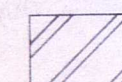


STEILHANG


LANDWIRTSCHAFTLICHE NUTZFLÄCHEN



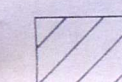
ARTENARMES FEUCHTGRÜNLAND



GEGRÜPPTES GRÜNLAND



GRÜNLANDBRACHE



INTENSIV-GRÜNLAND (STAND 1996)