

ZEICHENERKLÄRUNG

ES GILT DIE PLANZEICHENVERORDNUNG 1990 - PlanzV 90 - zuletzt geändert am 14. Juni 2021

PLANZEICHEN

ERLÄUTERUNGEN / RECHTSGRUNDLAGE

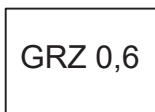
I. PLANUNGSRECHTLICHE FESTSETZUNGEN

1. Art der baulichen Nutzung
(§ 9 Abs. 1 Nr. 1 BauGB, § 16 BauNVO)




Sonstige Sondergebiete
Zweckbestimmung: Land- und kommunaltechnisches Unternehmen
(§ 11 BauNVO)

2. Maß der baulichen Nutzung
(§ 9 Abs. 1 Nr. 1 BauGB, § 16 BauNVO)



Grundflächenzahl (GRZ)
(§ 19 BauNVO)



Höhe baulicher Anlagen in Meter über einem Bezugspunkt, als Höchstmaß:
Gebäudehöhe hier: z. B. 53,0 m über Normalhöhennull NHN

3. Bauweise, Baulinien, Baugrenzen
(§ 9 Abs. 1 Nr. 2 BauGB, §§ 22 und 23 BauNVO)




offene Bauweise
(§ 22 Abs. 4 BauNVO)

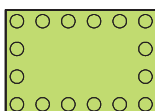


Baugrenze
(§ 9 Abs. 1 Nr. 2 BauGB, § 23 Abs. 3 BauNVO)

13. Planungen, Nutzungsregelungen, Maßnahmen und Flächen
für Maßnahmen zum Schutz, Pflege und Entwicklung
von Natur und Landschaft (§ 9 Abs. 1 Nr. 20, 25 BauGB)



Umgrenzung von Flächen für Maßnahmen zum Schutz, zur Pflege
und Entwicklung von Boden, Natur und Landschaft
(§ 9 Abs. 1 Nr. 20 BauGB)



Umgrenzung von Flächen zum Anpflanzen von Bäumen, Sträuchern und
sonstige Bepflanzungen
(§ 9 Abs. 1 Nr. 25 Buchstabe a) BauGB)

15. Sonstige Planzeichen



Grenze des räumlichen Geltungsbereichs des Bebauungsplanes
(§ 9 Abs. 7 BauGB)

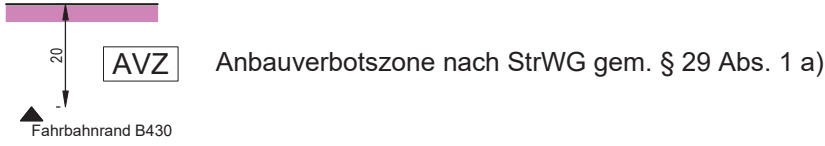
ZEICHENERKLÄRUNG

ES GILT DIE PLANZEICHENVERORDNUNG 1990 - PlanzV 90 - zuletzt geändert am 14. Juni 2021

PLANZEICHEN

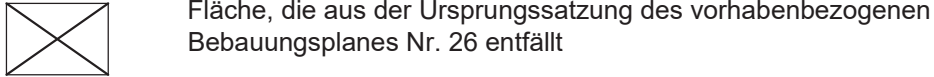
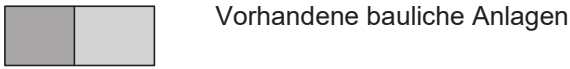
ERLÄUTERUNGEN / RECHTSGRUNDLAGE

II. HINWEISE UND NACHRICHTLICHE ÜBERNAHMEN



III. DARSTELLUNGEN OHNE NORMCHARAKTER

224 Flurstücksbezeichnung



IV. NUTZUNGSSCHABLONE

Art der baulichen Nutzung	
Bauweise	Grundflächenzahl (GRZ)
Gebäudehöhe in Meter über Bezugspunkt	