

9a.

LANDSCHAFTSPLAN

BUSDORF


- BESTANDSPLAN -

PLANZEICHENERKLÄRUNG


flächenhafte Vegetationsbestände / Nutzungen



Acker, Intensivgrünland




Dauergrünland, Weide



Feuchtwiese



Ruderalfläche, Brache



Röhricht



Niedermoor mit Röhrichtdominanz



Obstbaumwiese



Erwerbsgartenbau



vorwiegend Laubwald



vorwiegend Nadelwald



Mischwald



Bruchwald

punktueller und linearer Landschaftselemente



Baum, Baumreihe



Kopfbaum



Knick, hohe Wertigkeit



Knick, mittlere Wertigkeit



Knick, geringe Wertigkeit



Feldgehölze, Gehölzstreifen



Gebüsch

Gewässer



Teich, Tümpel



Bach, Graben

Verkehrsflächen



Straße, befestigter Weg



unbefestigter Weg



Parkplatz



Eisenbahn

Grünflächen



Sportplatz



Friedhof



Kleingartenanlage



Campingplatz

Schutzgebiete



Naturschutzgebiet




Landschaftsschutzgebiet



Geschützter Landschaftsbestandteil



Kulturdenkmal von besonderer Bedeutung gem. § 5 DSchG



Kulturdenkmal gem. § 1 DSchG



Biotop nach § 15a LNatSchG

B 23

Landesbiotopkartierung von 1988

b 12

sonstige Biotop

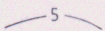
Sonstiges




Gebäude



Kiesabbau



Höhenlinien



Böschungen



Hochspannungsleitung



Gemeindegrenze