

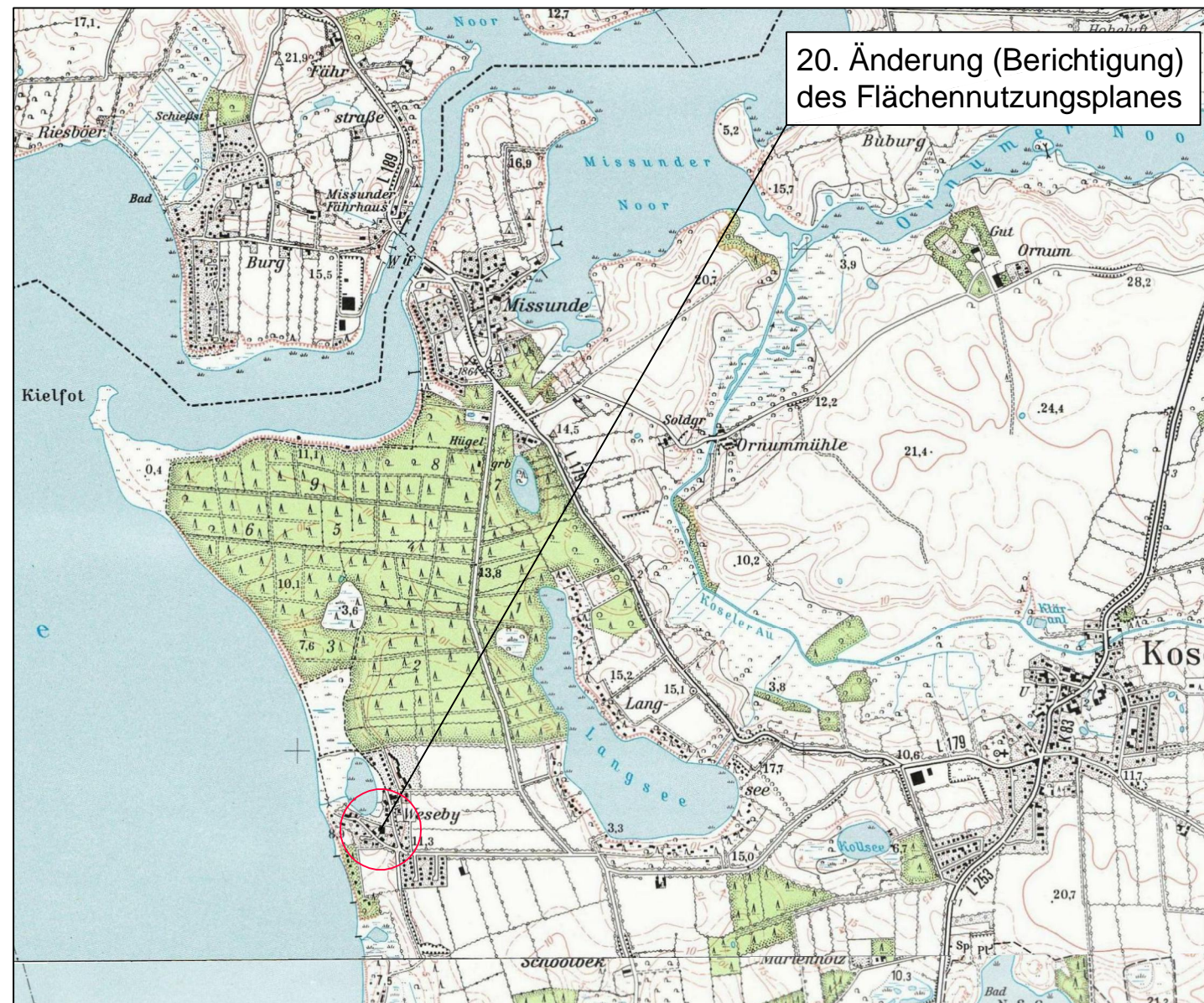
GEMEINDE KOSEL

20. Änderung (Berichtigung) des Flächennutzungsplanes

für den Plangeltungsbereich des
Bebauungsplanes Nr. 17

Übersichtskarte

M. 1 : 25.000



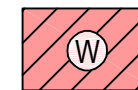
Planzeichnung

M. 1 : 5.000



ZEICHENERKLÄRUNG

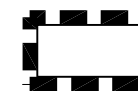
Darstellungen



Wohnbauflächen

(§ 1 Abs. 1 Nr. 1 BauNVO)

Sonstige Planzeichen



Grenze des Geltungsbereiches der
19. Flächennutzungsplan-Änderung (Berichtigung)

Kosel, den

Bürgermeister