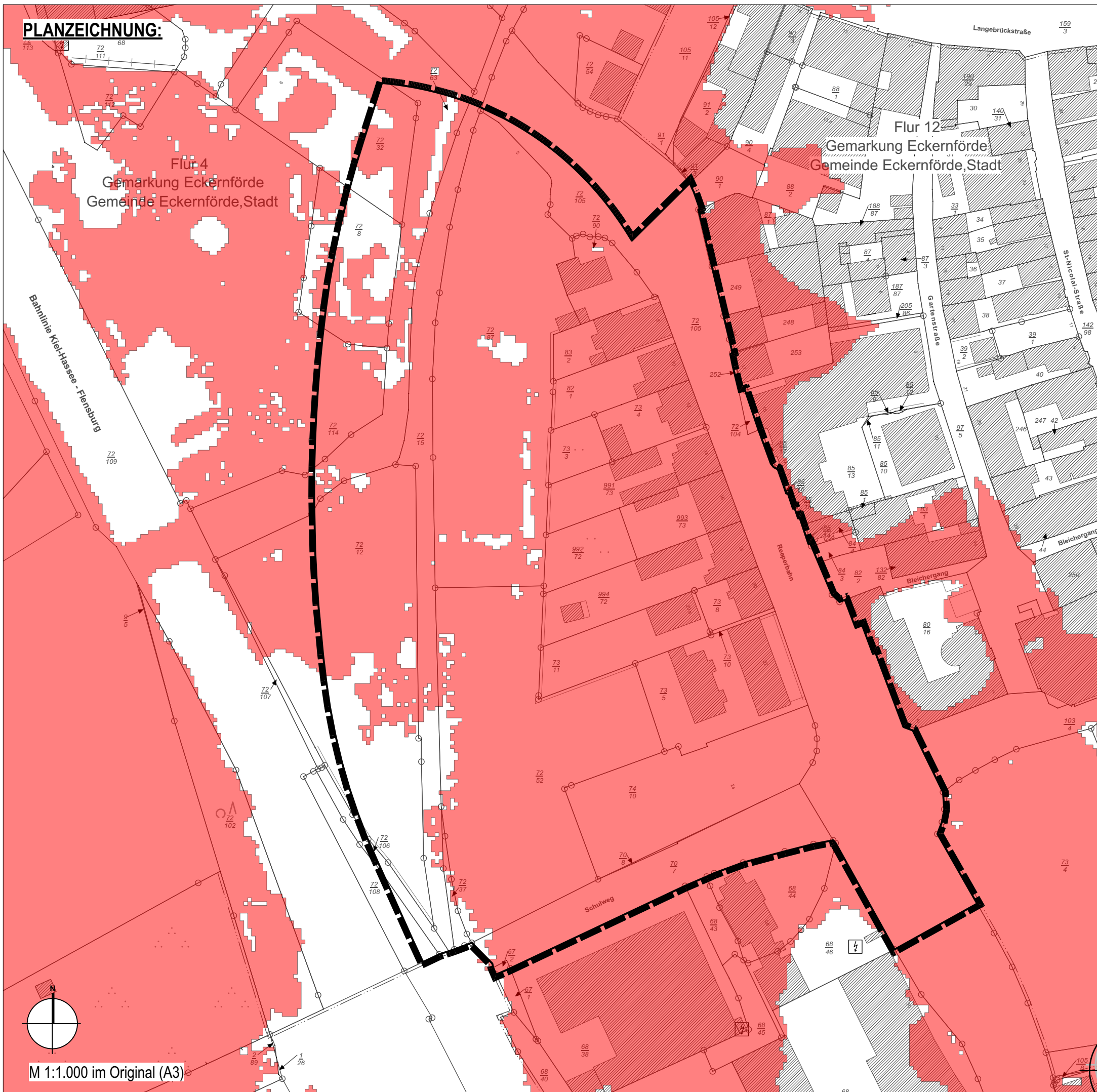




PLANZEICHNUNG:



STADT ECKERNFÖRDE
Bebauungsplan Nr. 62 Teilbereich II
"Reeperbahn - Noorstraße - Schulweg"
zugleich
4. Änderung des Bebauungsplanes Nr. 4
„Innenstadt“

Überlagerung Hochwasserrisikogebiete
(gemäß EG-HWRM-RL, Sachstand 2013)

-  Grenze des räumlichen Geltungsbereichs des Bebauungsplans
-  Küste ungeschützt HW200