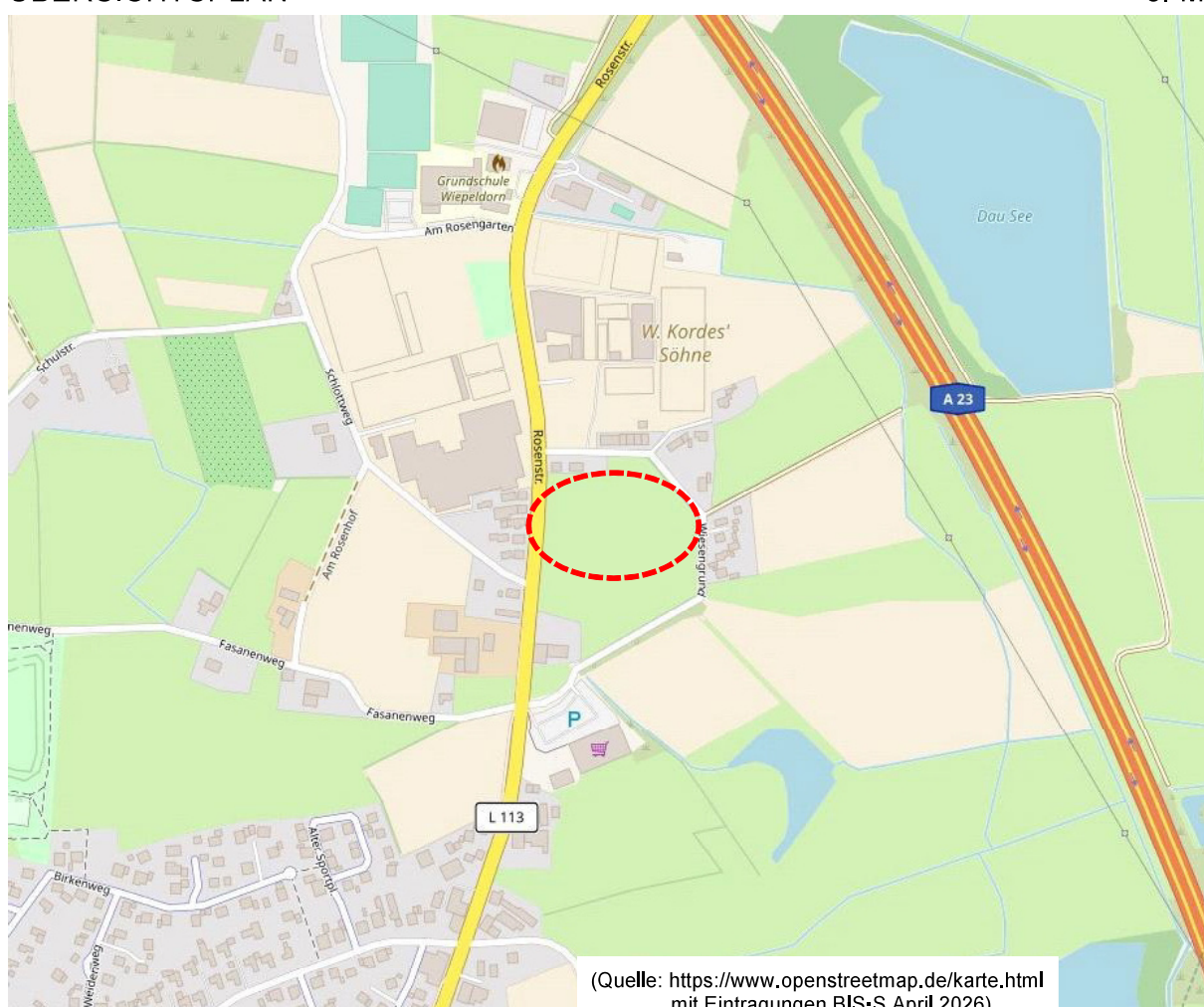


GEMEINDE KLEIN OFFENSETH-SPARRIESHOOP - KREIS PINNEBERG - 12. ÄNDERUNG DES FLÄCHENNUTZUNGSPLANES

Für das Gebiet
südlich und westlich der Straße „Wiesengrund“ und
östlich der Straße „Rosenstraße“


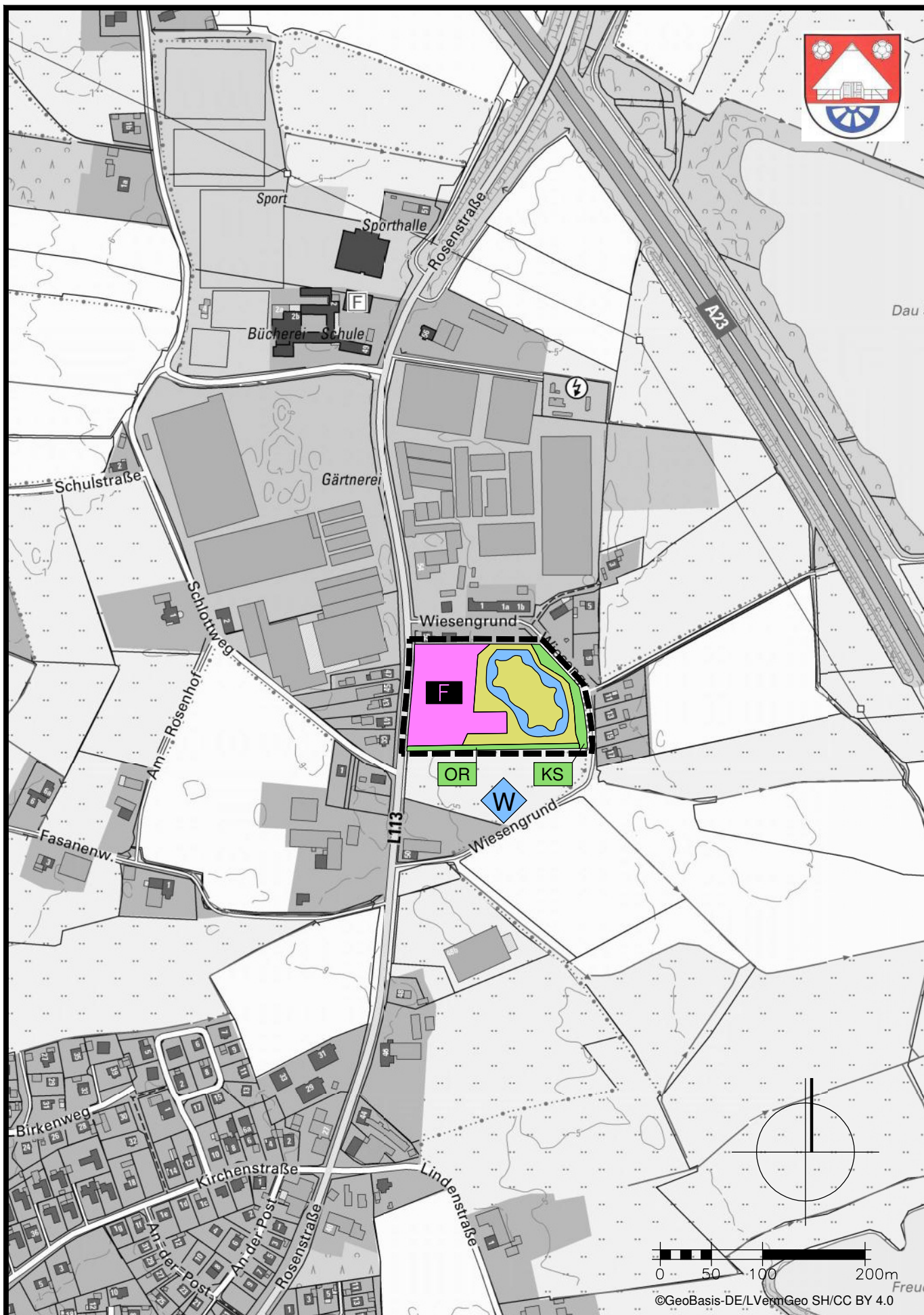
ÜBERSICHTSPLAN

o. M.



- Vorentwurf -

Beratungs- und Verfahrensstand: Bau- und Planungsausschuss vom Gemeindevertretung vom erneute frühzeitige Beteiligung der Öffentlichkeit und der Behörden und sonstiger Planungsträger	Planverfasser: BIS-SCHARLIBBE 24613 Aukrug	Maßstab: 1:5.000 (im Original)	Planungsstand vom 30.04.2026 (Plan Nr. 1.0)
--	--	--------------------------------------	---



©GeoBasis-DE/LVermGeo SH/CC BY 4.0