


















Vorhabenbezogener B-Plan Nr. 2 "Solarpark Rader Insel"

Biotoptypen und Biotope

-  AAY Intensivacker
-  GYy mäßig artenreiches Wirtschaftsgrünland
-  GAY artenarmes Wirtschaftsgrünland
-  GWt artenreiches mesophiles Grünland trockener Standorte - gesetzl. geschützt gem. § 30 (2) Nr. 7 BNatSchG i.V.m. § 21 (1) Nr. 6 LNatSchG
-  WFm Mischwald
-  WMy Sonstiger Laubwald auf reichen Böden
-  HGy Sonstiges Feldgehölz
-  HBy Sonstiges Gebüsch
-  RHg ruderale Grasflur
-  SLI landw. Lagerfläche
-  sonstiges Stillgewässer - gesetzl. geschützt gem. § 30 (2) Nr. 1 BNatSchG
-  HFy typische Feldhecke
-  HFb Baumhecke - beide gesetzl. geschützt gem. § 30 (2) Nr. 2 BNatSchG i.V.m. § 21 (1) Nr. 4 LNatSchG
-  SVt teilversiegelte Verkehrsfläche
-  SVu unversiegelter Weg
- XHs** artenreicher Steilhang im Binnenland - gesetzl. geschützt nach § 30 (2) BNatSchG i.V.m. § 21 (1) Nr. 5 LNatSchG
- 1** Biotopnummer s. Text
-  Biotop mit gesetzl. Biotopschutz



Stand: 26.09.2024

BfL Büro für Landschaftsentwicklung GmbH
 Schwefelstr. 8 24118 Kiel
 Fon: 0431 - 88 88 977 E-Mail: info@bfl-kiel.de www.bfl-kiel.de

Kartengrundlage DTK5 Landesamt für Vermessung und Geoinformation SH