




Vorhaben- und Erschließungsplan zum vorhabenbezogenen Bebauungsplan Nr. 18 der Gemeinde Groß Wittensee

für das Gebiet "westlich des Kirchhorster Weges und nördlich des Feuerwehrhauses"


Zeichenerklärung

 10 x Tiny House 50 m²

 15 x 4+2 Haus 87 m²

 10 x 6+2 Haus 98 m²

 Rezeption, Lager, Versorgung

 Spielplatzbereich

Der Vorhaben- und Erschließungsplan zum vorhabenbezogenen Bebauungsplan Nr. 18 der Gemeinde Groß Wittensee ist Bestandteil des vorhabenbezogenen Bebauungsplanes Nr. 18 für das Gebiet "westlich des Kirchhorster Weges und nördlich des Feuerwehrhauses"

Groß Wittensee, den _____ Siegel _____ Die Bürgermeister

vorhabenbezogener Bebauungsplan Nr. 18 der Gemeinde Groß Wittensee



GEMEINDE
Groß Wittensee

Vertreten durch

Amt Hüttener Berge
Mühlenstraße 8
24361 Groß Wittensee

DATUM
30.04.2025

MASSSTAB
1:1.000

Vorhaben- und Erschließungsplan zum vorhabenbezogenen Bebauungsplan Nr. 18 der Gemeinde Groß Wittensee

für das Gebiet "westlich des Kirchhorster Weges und nördlich des Feuerwehrhauses"

VERFAHRENSSTAND
Vorentwurf
§ 3 (1) BauGB
§ 4 (1) BauGB
§ 3 (2) BauGB
§ 4 (2) BauGB
Satzung

 **IPP** Ingenieure für Bau, Umwelt und Stadtentwicklung

IPP Ingenieurgesellschaft
Possel u. Partner GmbH
Rendsburger Landstr. 196-198
D 24113 Kiel
Tel. +49(431) 6 49 59-0 Fax 6 49 59-59
info@ipp-gruppe.de www.ipp-gruppe.de



Grundlagen:

Übersicht : © GeoBasis-DE/L VermGeo SH
(www.LVermGeoSH.schleswig-holstein.de)

Kataster: Öffentlich bestellter Vermessungsingenieur
Dipl. Ing. Harry Haß
Dorfstraße 9A
24340 Gammelby

Koordinatensystem: ETRS 89 (Zone 32)
Höhensystem: DHHN 2016 (m ü. NHN)

Gemeinde Groß Wittensee
Gemarkung Groß Wittensee
Flur 1

M. 1 : 1.000