














Bebauungsplan Nr. 24 der Gemeinde Borgstedt - Biotoptypen und Biotope

- | | | |
|--|---|---|
|  AAy Intensivacker |  HWy typischer Knick |  HEy Sonstiges heimisches Laubgehölz |
|  GYy mäßig artenreiches Wirtschaftsgrünland |  HFy typische Feldhecke | |
|  GYf mäßig artenreiches Feuchtgrünland |  HFb Baumhecke - alle gesetzl. geschützt gem. § 30 (2) Nr. 2 BNatSchG i.V.m. § 21 (1) Nr. 4 LNatSchG | |
|  RHg ruderale Grasflur |  FBn sonstiger naturnaher Bach - gesetzl. geschützt gem. § 30 (2) Nr. 1 BNatSchG | |
|  RHn Nitrophytenflur |  FGt Graben ohne regelmäßige Wasserführung | |
|  WEe Erlen-Eschen-Sumpfwald - gesetzl. geschützt nach § 30 (2) Nr. 4 BNatSchG | | |
|  Einzelbäume / Überhälter untersch. Größe | | |
- 0 20 40 60 80 100 Meter
- Maßstab 1:2.000 bei Originalausdruck DIN A 3