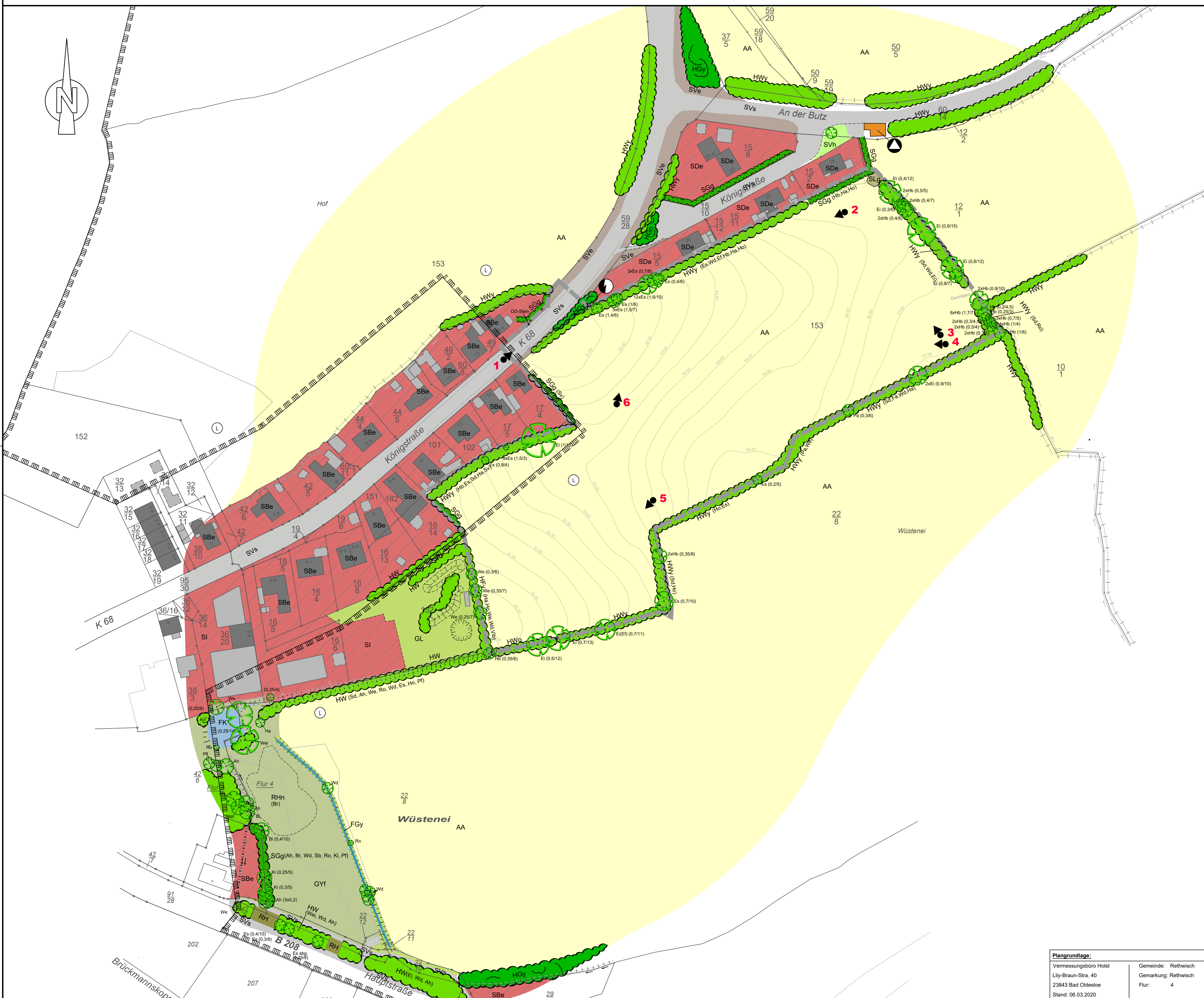


# Grünordnerischer Fachbeitrag der Gemeinde Rethwisch zum Bebauungsplan Nr. 13 "Südlich der Königstraße"

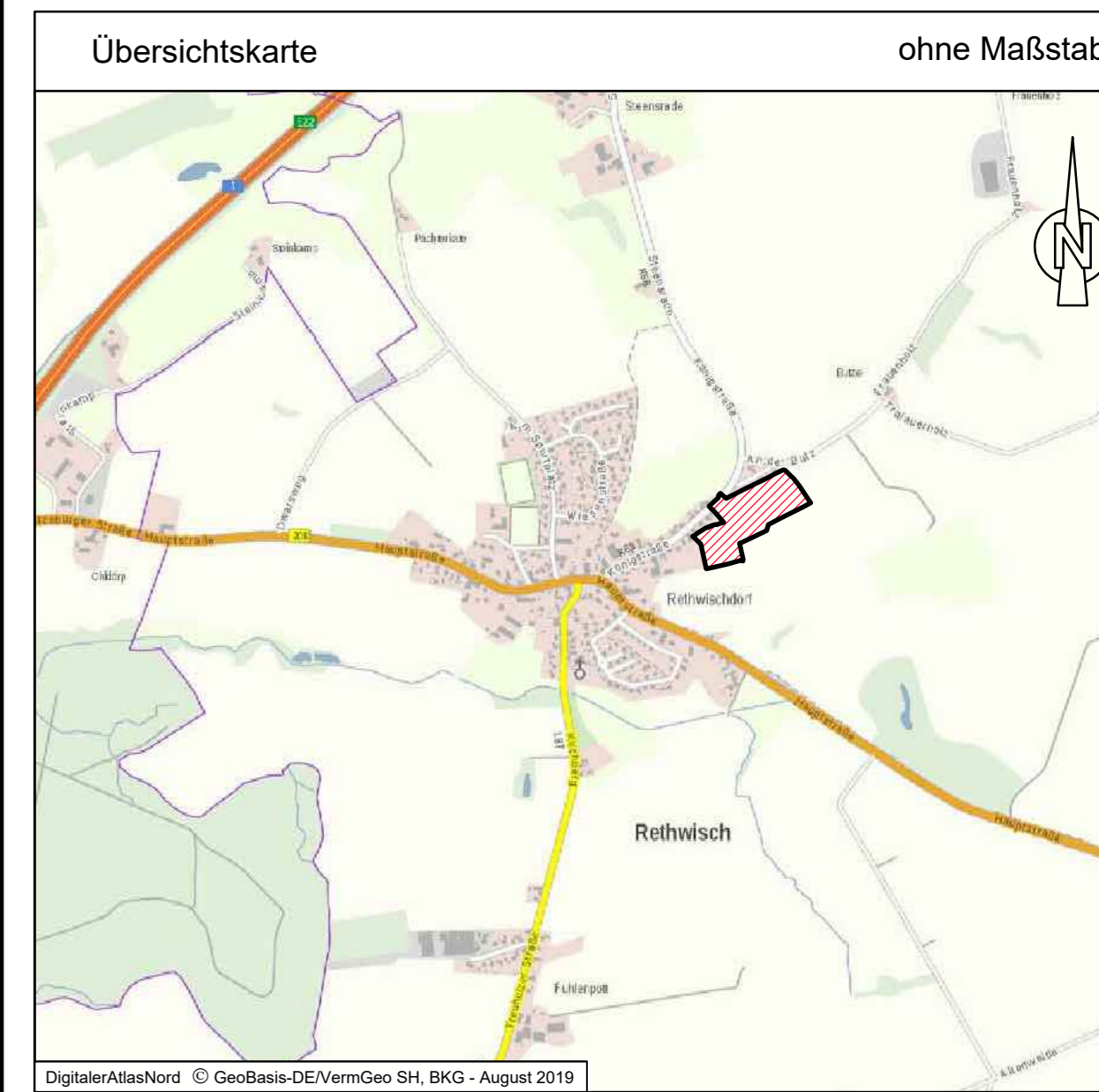

Plan 1: Bestand und Bewertung

M. 1:1000



Planzeichenerklärung

<b>Biotoptypen</b> Gliederung und Systematik sowie Bewertung in enger Anlehnung an • Kartierung und Biotoptypenschlüssel für die Biotoptypkartierung Schleswig-Holstein (Hrsg. Landesamt für Landwirtschaft, Umwelt und ländliche Räume, 6. Fassung Stand April 2021) • Darstellunggrundlage: Grundlage Vermessungsbüro Holst, Stand: März 2020 Biotoptypkartierung, 21. KW 2020 und 10. KW 2021		Flächen oder Landschaftsteile mit besonderer Bedeutung für den Naturschutz
<b>Knick- und Gehölzstrukturen</b> HGn Feldgehölz mit hohem Nadelholzanteil HGy Feldgehölz aus heimischen Arten HW/HWY Knicks HWo Knickwall ohne Gehölz HFy Feldhecke Ei (0,4/6) Einzelbaum / Überhälter mit Angabe Baumart (Stamm- / Kronendurchmesser)	X X X X X X	
<b>Binnengewässer</b> FK Kleingewässer FGy Sonstiger Graben		X
<b>Ruderalvegetation</b> RH Ruderaler Gras- und Staudenfluren RHn Nitrophytenflur		
<b>Grünland</b> GL Grünland GYf Artenarmes bis mäßig artenreiches Feuchtgrünland		(X)
<b>Acker</b> AA Acker		
<b>Verkehrsflächen</b> SVs Straßenverkehrsfläche (vollversiegelt) SVe Bankette, extensiv gepflegt SVh Straßenbegleitgrün mit Bäumen SVu Grasweg		
<b>Siedlungsgrün</b> SGn Urbanes Gehölz mit heimischen Arten (freiwachsend) SGg Urbanes Gehölz (als Schnitthecke)		(X)
<b>Siedlungsflächen</b> SBe Wohnbebauung im Innenbereich mit zugehörigen Hausgärten SDe Wohnbebauung im Außenbereich SI Bebauung im Innenbereich mit gewerblicher Nutzung SLg Gartenmüll V Versorgungsfächen Abf Abfallsammelbehälter Elek Elektrizität		
<b>Schutzbestimmungen</b> Hier: Knickartige Strukturen und Feldhecken L Landschaftsschutzgebiet geschützt gem. § 15 LNatSchG FK Geschützte Kleingewässer gem. § 30 BNatSchG		
<b>Sonstige Darstellungen</b> Grenze des Geltungsbereiches B-Plan Nr. 13 vorh. Gebäude Flurstücksgrenze		



**Grünordnerischer Fachbeitrag der  
Gemeinde Rethwisch zum  
Bebauungsplan Nr. 13  
"Südlich der Königstraße"**  
Kreis Stormarn  
Plan 1: Bestand und Bewertung

Verfahrensstand nach BauGB

§3(1)
  §4(1)
  §4(2)
  §3(2)
  §4a(3)
  §10

**GSP**  
 GÖSCH & PRIEWE  
 Ingenieurgesellschaft mbH  
 Betriebs- Ingenieure (V)

23843 Bad Oldesloe  
 Papenburg 4  
 Tel.: 0 45 31 / 67 07 - 0  
 Fax: 0 45 31 / 67 07 - 79  
 E-mail: olesied@gsp-gd.de  
 Internet: www.gsp-gd.de

Stand: 26.01.2022 / SR / Har.  
P-Nr.: 19 / 1188

Plangrundlage:  
Vermessungsbüro Holst  
Lily-Braun-Str. 40  
23843 Bad Oldesloe  
Stand: 06.03.2020

Gemeinde: Rethwisch  
Gemarkung: Rethwisch  
Flur: 4